





ISIKLIKU KASUTUSÕIGUSE SEADMISE PLAAN, M 1:500

Laiuse bussipeatus




Riigitee 36 Jõgeva - Mustvee tee, km. 9.135 (vasakul pool),

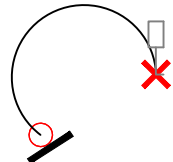

Laiusevälja küla, Jõgeva vald, Jõgeva maakond

OLEMASOLEVAD TINGMÄRGID

-  Olev katastriüksuse piir (Riigitee 36 Jõgeva - Mustvee tee)
-  Olev katastriüksuse piir
-  Olev sidekanalisatsioon
-  Olev sidekanalisatsioon

PROJEKTEERITUD TINGMÄRGID vastavalt AS TREV-2 Grupp tööle nr. 24-101-008

-  Proj. kruusast kate
-  Proj. mulde serv
-  Proj. bussiootepaviljon r/b platvormil 1,50 x 4,00 x 0,18 m



Ümber tõstetav liiklusmärk



Objekti likvideerimine



Projekteeritud nõlv

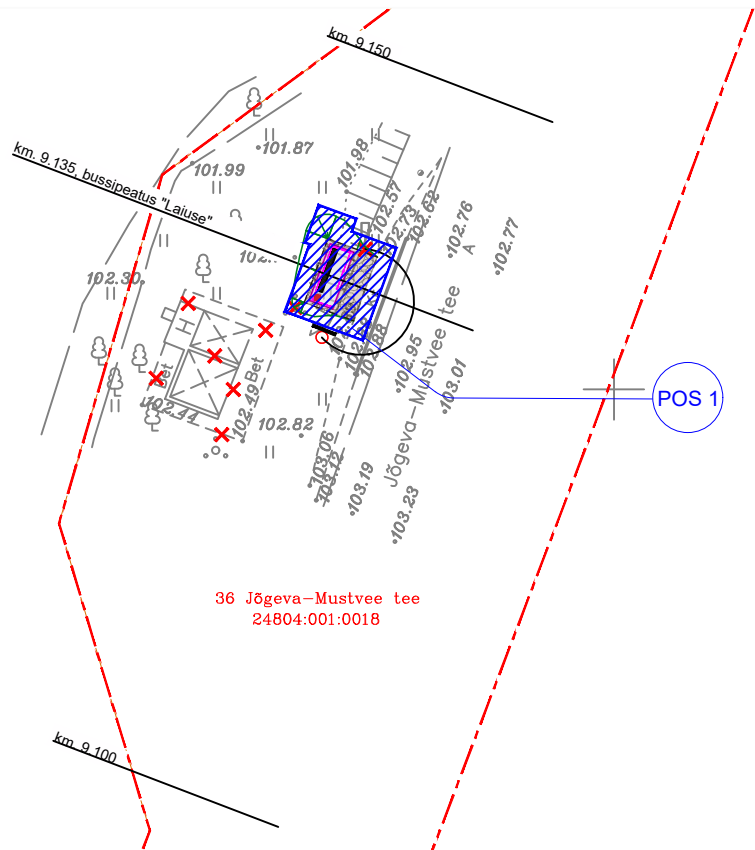
-  Isikliku kasutusõiguse ala

PROJEKTEERITUD TINGMÄRGID vastavalt OÜ Elxy tööle nr. 2435



Persp. päikesepaneeliga bussipeatuse valgusti metallpostil

Persp. kordusmaandus metallpostile



36 Jõgeva-Mustvee tee
24804:001:0018

Jrk nr.	IKÕ ala Pos nr. (plaanil)	Kinnistu registrios number	Katastriüksuse tunnus, nimi ja sihtotstarve;	Asukoht riigitee (nr. ja nimi) suhtes (lõigu algus ja lõpp km)	Ala pindala ruutmeetrites m ²
1	Pos 1	5863150	24804:001:0018 36 Jõgeva-Mustvee tee	36 Jõgeva-Mustvee tee, km. 9.135	ca 39