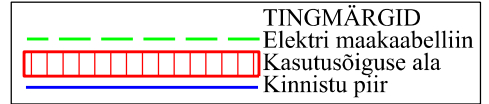
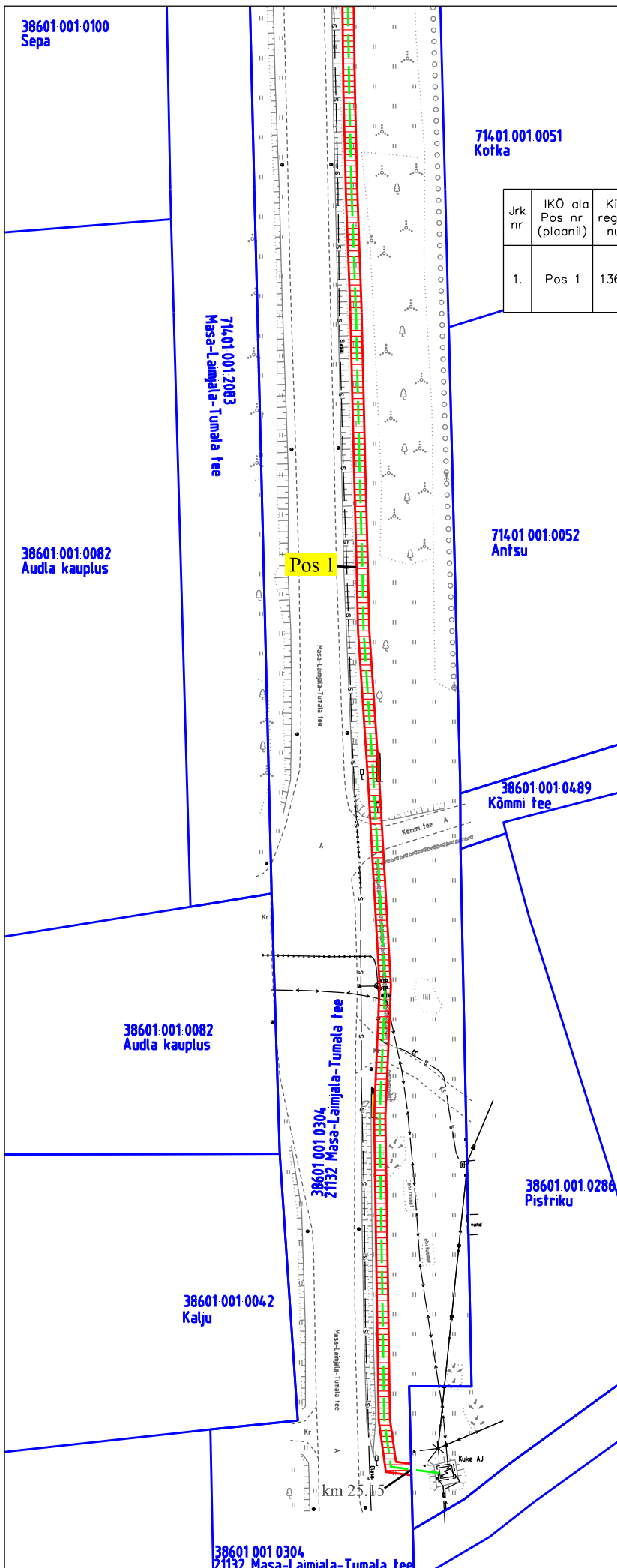


Isikliku kasutusõiguse ala plaan
21132 Masa-Laimjala-Tumala tee, Jõe küla,
Saaremaa vald, Saare maakond
registriosa nr 13647950

Jrk nr	IKÕ ala Pos nr (plaanil)	Kinnistu registriosa number	Katastriüksuse tunnus, nimi ja sihtotstarve;	Asukoht riigitee (nr ja nimi) suhtes (lõigu algus ja lõpp km);	Ala pindala ruutmeetrites m ²
1.	Pos 1	13647950	38601:001:0304 21132 Masa-Laimjala-Tumala tee	21132 Masa-Laimjala-Tumala tee km 25,15 – 25,77	1279 m ²



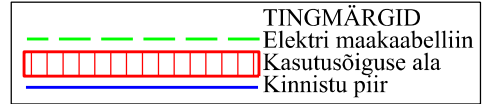
Projekt nr. LR4907-2
Plaani koostas: Karmo Lillepõld
Taotluse esitaja: Tiia Koel (OÜ Elektrilevi)



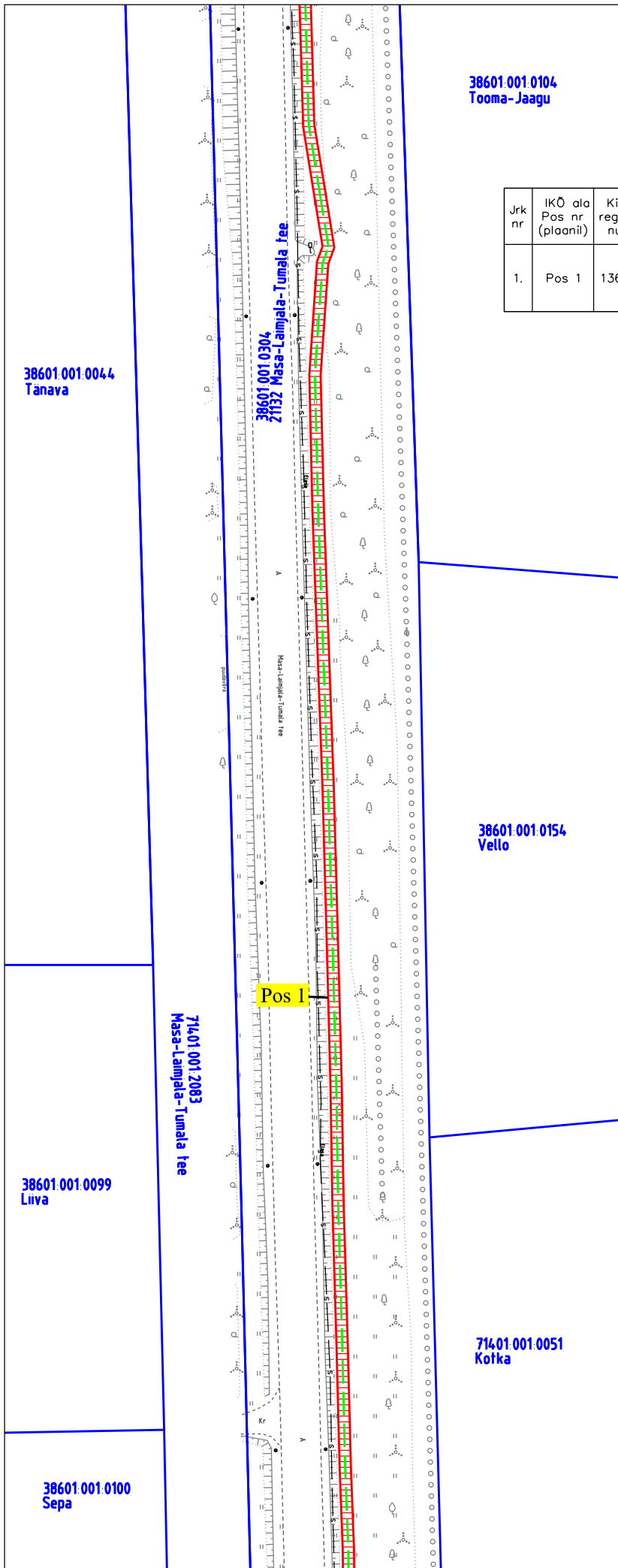
Isikliku kasutusõiguse ala plaan
21132 Masa-Laimjala-Tumala tee, Jõe küla,
Saaremaa vald, Saare maakond
registriosa nr 13647950

38601.001.0104
Tooma-Jaagu

Jrk nr	IKÕ ala Pos nr (plaanil)	Kinnistu registriosa number	Katastriüksuse tunnus, nimi ja sihtotstarve;	Asukoht riigitee (nr ja nimi) suhtes (lõigu algus ja lõpp km);	Ala pindala ruutmeetrites m ²
1.	Pos 1	13647950	38601:001:0304 21132 Masa-Laimjala-Tumala tee	21132 Masa-Laimjala-Tumala tee km 25,15 – 25,77	1279 m ²

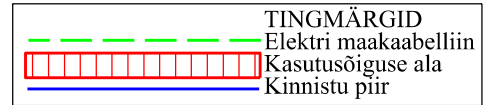


Projekt nr. LR4907-2
Plaan koostas: Karmo Lillepõld
Taotluse esitaja: Tiia Koel (OÜ Elektrilevi)

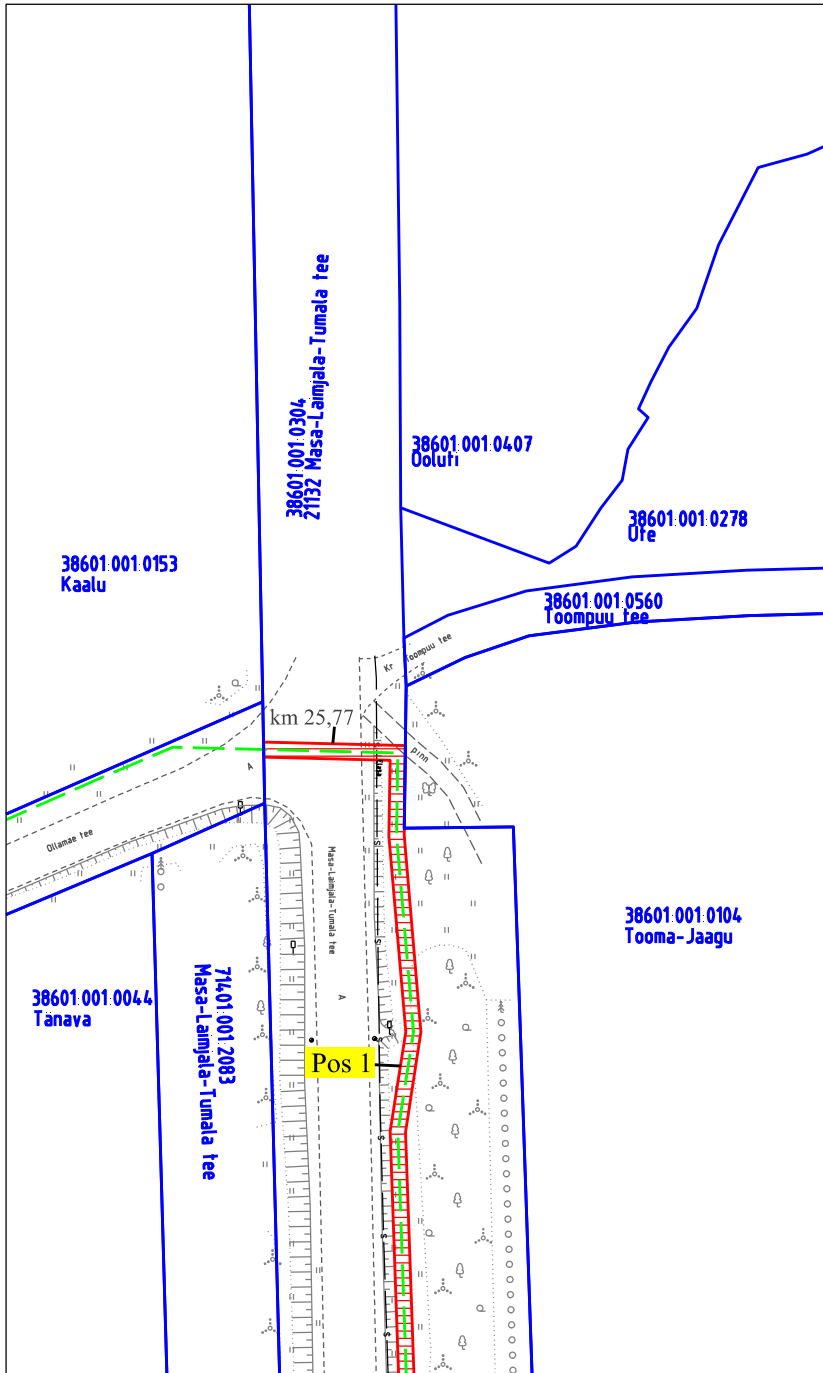


Isikliku kasutusõiguse ala plaan
21132 Masa-Laimjala-Tumala tee, Jõe küla, Saaremaa vald, Saare maakond
registriosa nr 13647950

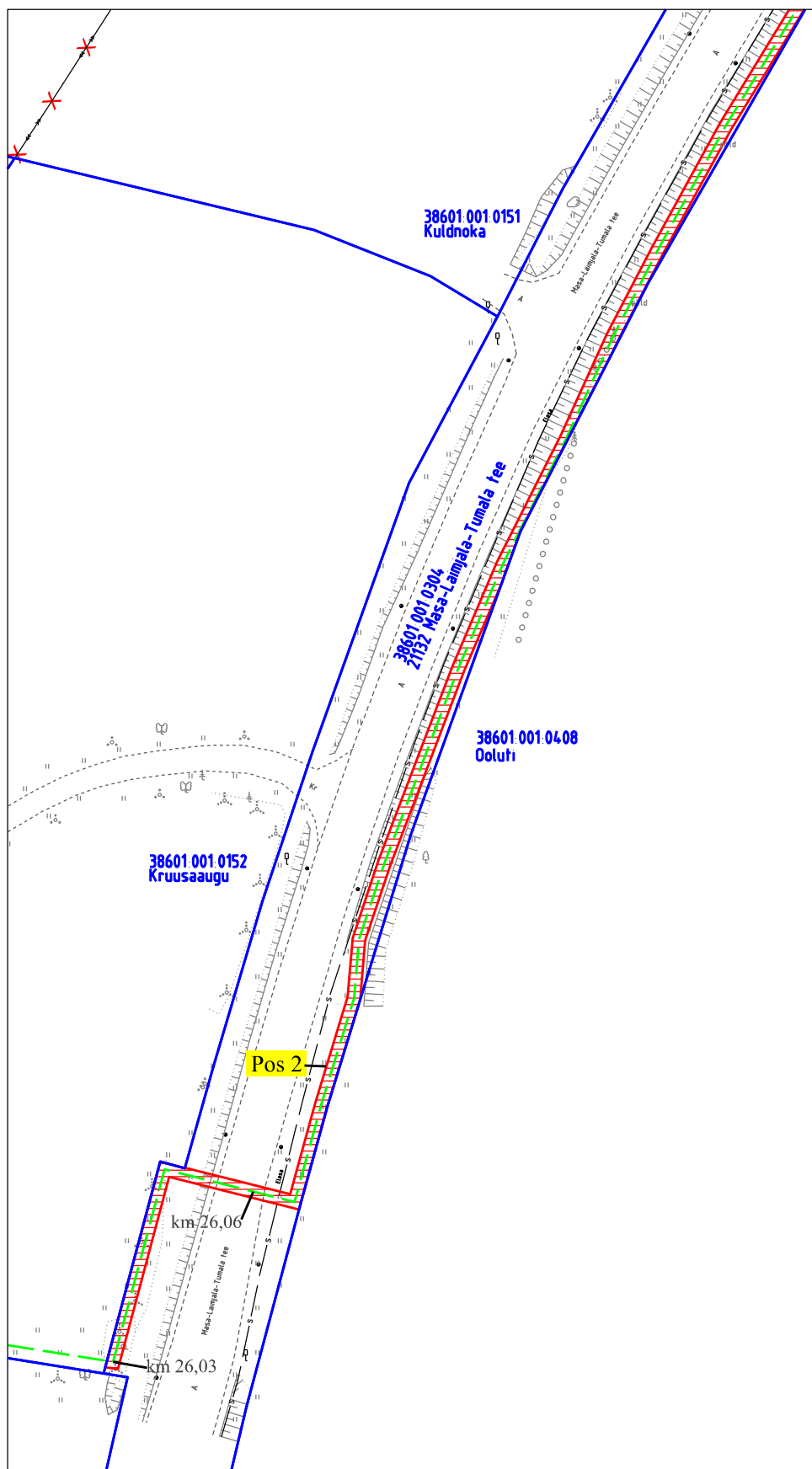
Jrk nr	IKO ala Pos nr (plaanil)	Kinnistu registriosa number	Katastriüksuse tunnus, nimi ja sihtotstarve;	Asukoht riigitee (nr ja nimi) suhtes (lõigu algus ja lõpp km);	Ala pindala ruutmeetrites m ²
1.	Pos 1	13647950	38601:001:0304 21132 Masa-Laimjala-Tumala tee	21132 Masa-Laimjala-Tumala tee km 25,15 - 25,77	1279 m ²



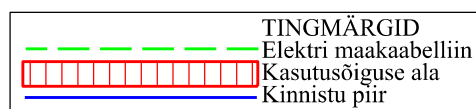
Projekt nr. LR4907-2
Plaanil koostas: Karmo Lillepõld
Taotluse esitaja: Tiia Koel (OÜ Elektrilevi)



Isikliku kasutusõiguse ala plaan
21132 Masa-Laimjala-Tumala tee,
Audla küla, Saaremaa vald, Saare
maakond
registriosa nr 13647950






Jrk nr	IKO ala Pos nr (plaanil)	Kinnistu registriosa number	Katastriüksuse tunnus, nimi ja sihtotstarve;	Asukoht riigitee (nr ja nimi) suhtes (lõigu algus ja lõpp km);	Ala pindala ruutmeetrites m ²
1.	Pos 2	13647950	38601:001:0304 21132 Masa-Laimjala-Tumala tee	21132 Masa-Laimjala-Tumala tee km 26,03 – 26,93	1799 m ²



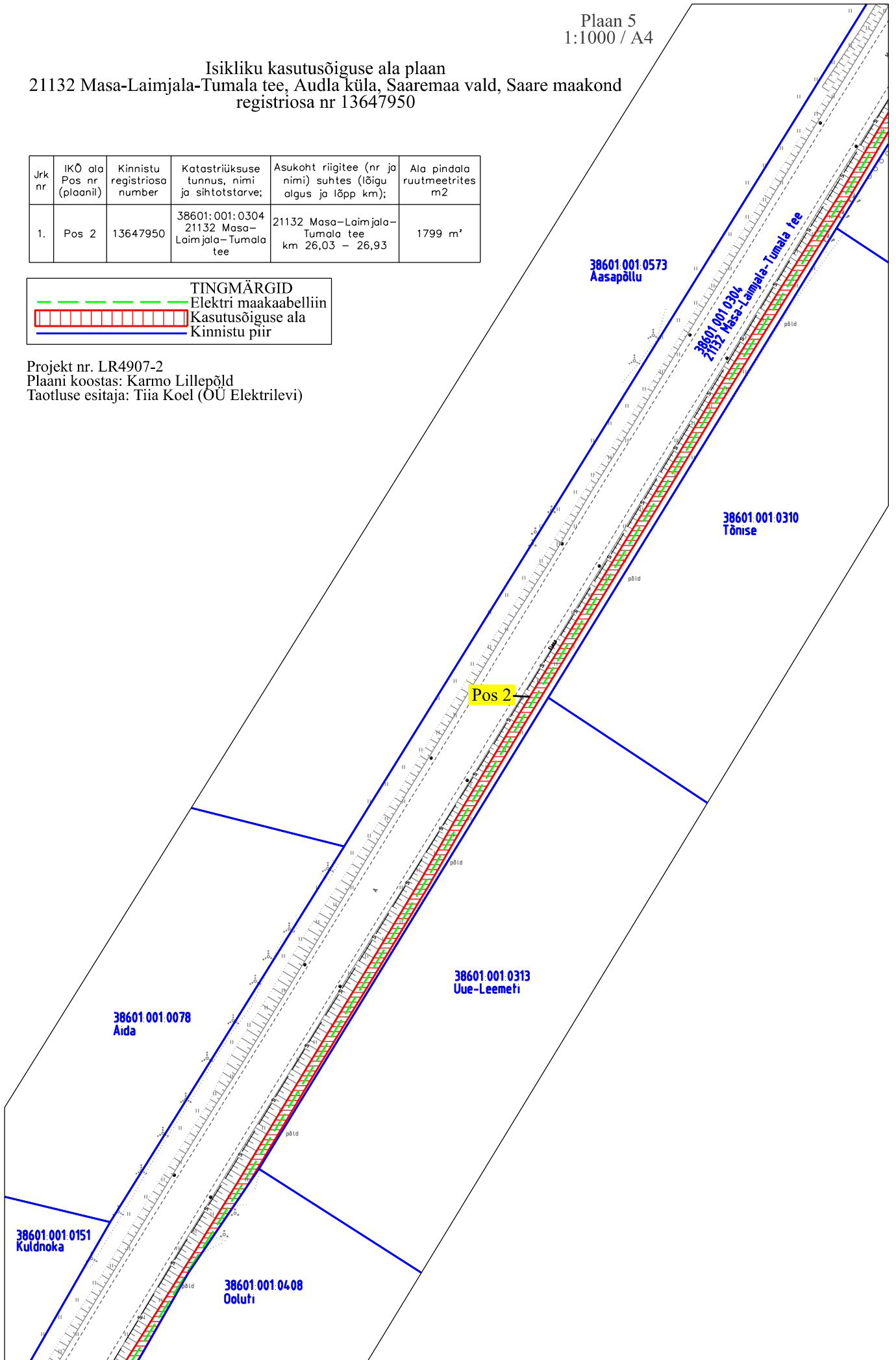
Projekt nr. LR4907-2
Plaanil koostas: Karmo Lillepõld
Taotluse esitaja: Tiia Koel (OÜ Elektrilevi)

Isikliku kasutusõiguse ala plaan
21132 Masa-Laimjala-Tumala tee, Audla küla, Saaremaa vald, Saare maakond
registriosa nr 13647950

Jrk nr	IKO ala Pos nr (plaanil)	Kinnistu registriosa number	Katastriüksuse tunnus, nimi ja sihtotstarve;	Asukoht riigitee (nr ja nimi) suhtes (lõigu algus ja lõpp km);	Ala pindala ruutmeetrites m ²
1.	Pos 2	13647950	38601:001:0304 21132 Masa-Laimjala-Tumala tee	21132 Masa-Laimjala-Tumala tee km 26,03 – 26,93	1799 m ²

TINGMÄRGID	
	Elektri maakaabelliin
	Kasutusõiguse ala
	Kinnistu piir




Projekt nr. LR4907-2
Plaani koostas: Karmo Lillepõld
Taotluse esitaja: Tiia Koel (ÕU Elektrilevi)



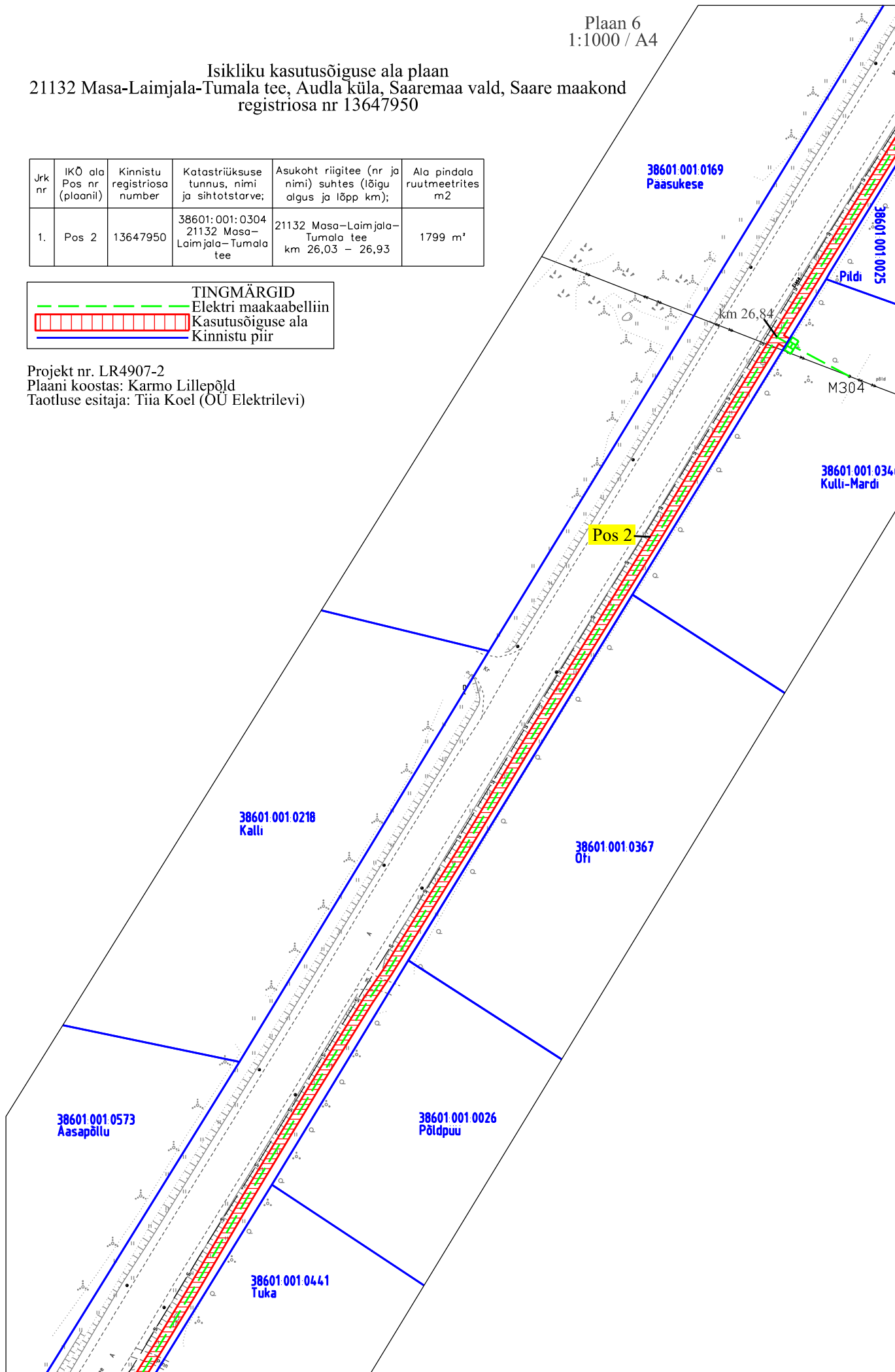
Plaan 6
1:1000 / A4

Isikliku kasutusõiguse ala plaan
21132 Masa-Laimjala-Tumala tee, Audla küla, Saaremaa vald, Saare maakond
registriosa nr 13647950

Jrk nr	IKÕ ala Pos nr (plaanil)	Kinnistu registriosa number	Katastriüksuse tunnus, nimi ja sihtotstarve;	Asukoht riigitee (nr ja nimi) suhtes (lõigu algus ja lõpp km);	Ala pindala ruutmeetrites m ²
1.	Pos 2	13647950	38601:001:0304 21132 Masa-Laimjala-Tumala tee	21132 Masa-Laimjala-Tumala tee km 26,03 – 26,93	1799 m ²

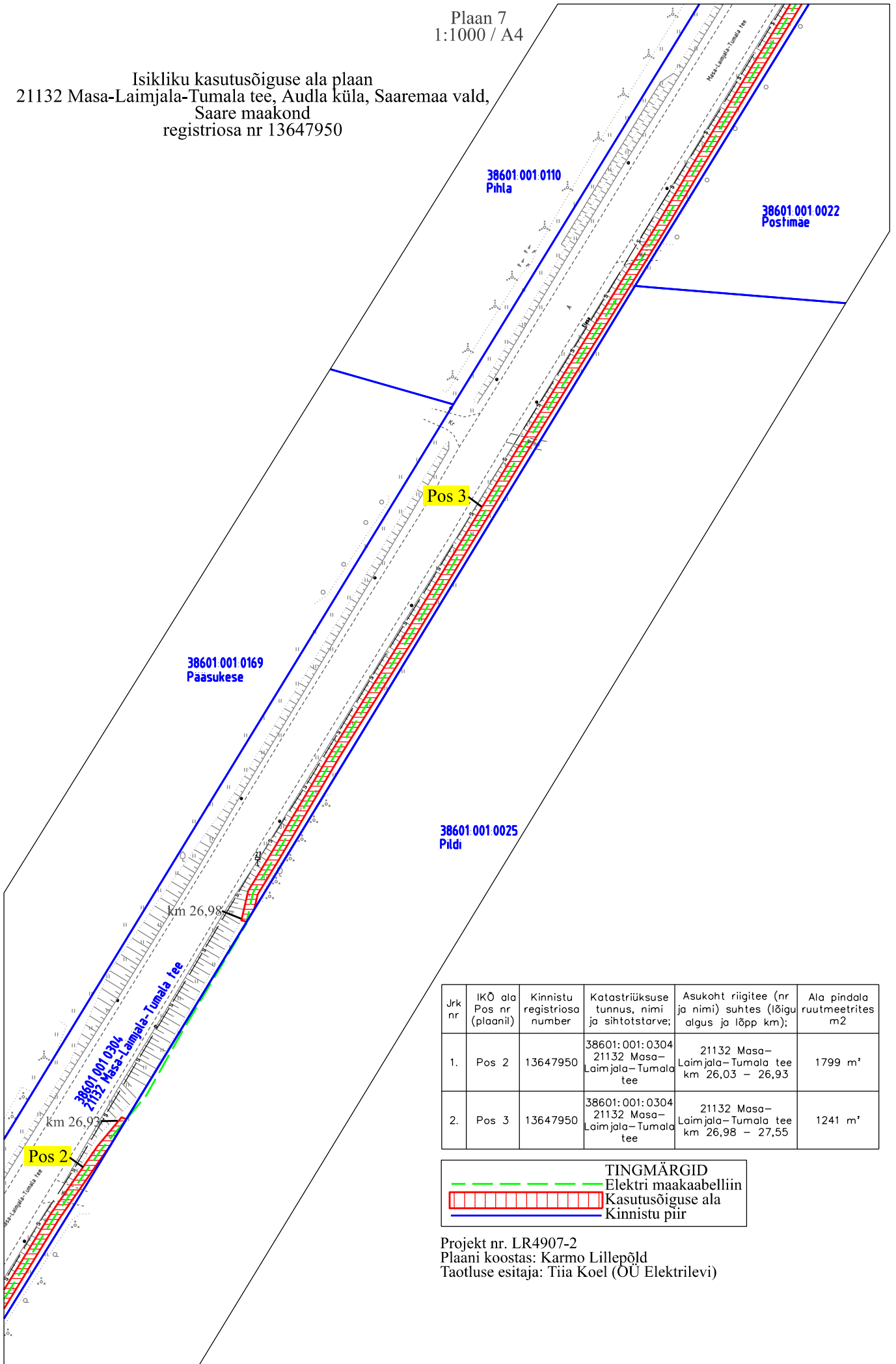
TINGMÄRGID	
	Elektri maakaabelliin
	Kasutusõiguse ala
	Kinnistu piir

Projekt nr. LR4907-2
Plaani koostas: Karmo Lillepõld
Taotluse esitaja: Tiia Koel (OÜ Elektrilevi)



Plaan 7
1:1000 / A4

Isikliku kasutusõiguse ala plaan
21132 Masa-Laimjala-Tumala tee, Audla küla, Saaremaa vald,
Saare maakond
registriosa nr 13647950






Jrk nr	IKO ala Pos nr (plaanil)	Kinnistu registriosa number	Katastriüksuse tunnus, nimi ja sihtotstarve;	Asukoht riigitee (nr ja nimi) suhtes (lõigu algus ja lõpp km);	Ala pindala ruutmeetrites m ²
1.	Pos 2	13647950	38601:001:0304 21132 Masa-Laimjala-Tumala tee	21132 Masa-Laimjala-Tumala tee km 26,03 - 26,93	1799 m ²
2.	Pos 3	13647950	38601:001:0304 21132 Masa-Laimjala-Tumala tee	21132 Masa-Laimjala-Tumala tee km 26,98 - 27,55	1241 m ²

TINGMÄRGID	
	Elektri maakaabelliin
	Kasutusõiguse ala
	Kinnistu piir

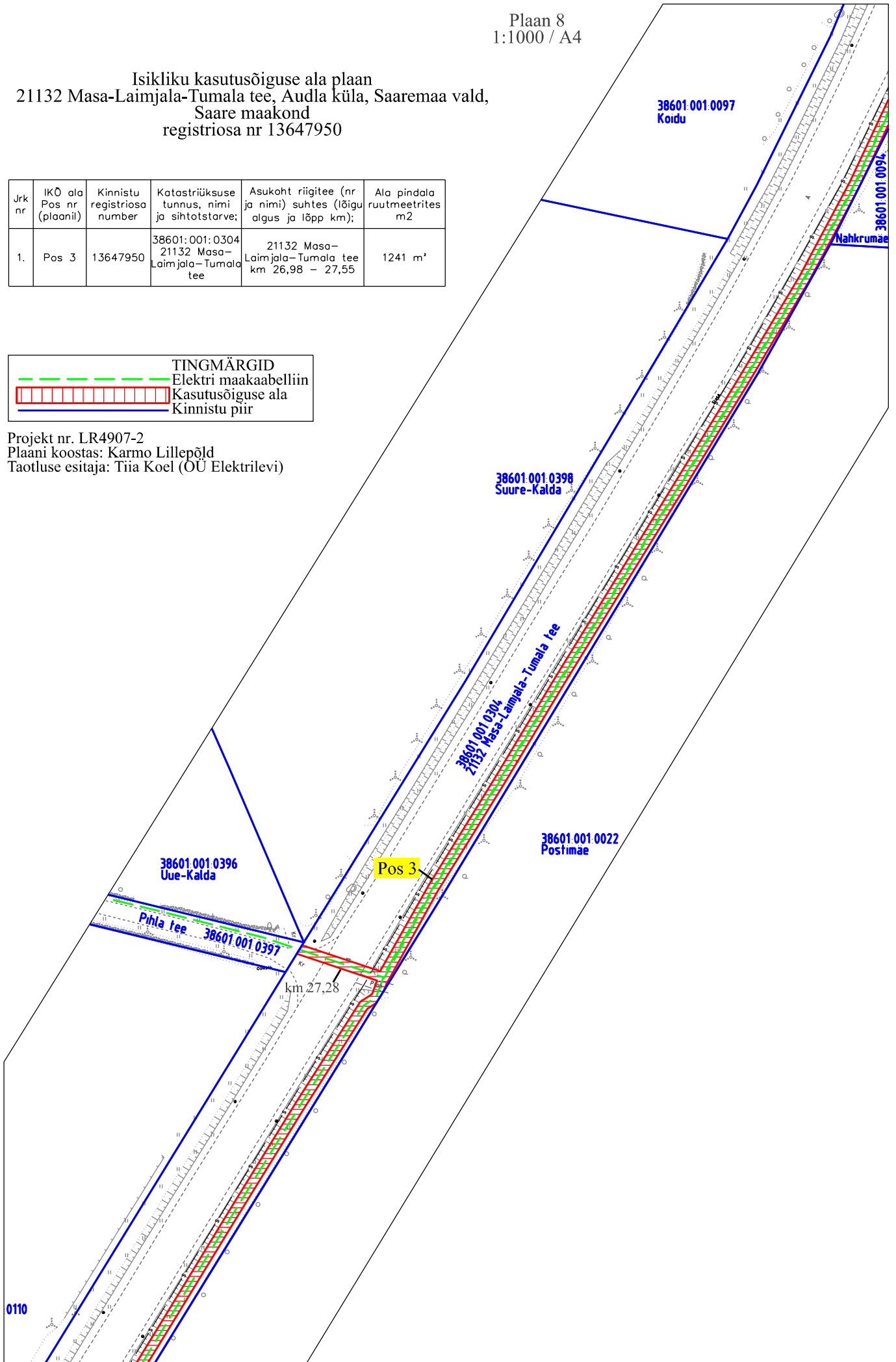
Projekt nr. LR4907-2
Plaanil koostas: Karmo Lillepõld
Taotluse esitaja: Tiia Koel (OÜ Elektrilevi)

Isikliku kasutusõiguse ala plaan
21132 Masa-Laimjala-Tumala tee, Audla küla, Saaremaa vald,
Saare maakond
registriosa nr 13647950

Jrk nr	IKO ala Pos nr (plaanil)	Kinnistu registriosa number	Katastriüksuse tunnus, nimi ja sihtotstarve;	Asukoht riigitee (nr ja nimi) suhtes (lõigu algus ja lõpp km);	Ala pindala ruutmeetrites m ²
1.	Pos 3	13647950	38601:001:0304 21132 Masa-Laimjala-Tumala tee	21132 Masa-Laimjala-Tumala tee km 26,98 - 27,55	1241 m ²

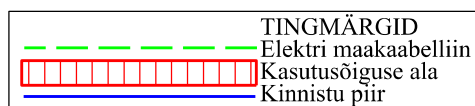
TINGMÄRGID	
	Elektri maakaabelliin
	Kasutusõiguse ala
	Kinnistu piir

Projekt nr. LR4907-2
Plaani koostas: Karmo Lillepõld
Taotluse esitaja: Tiia Koel (OÜ Elektrilevi)

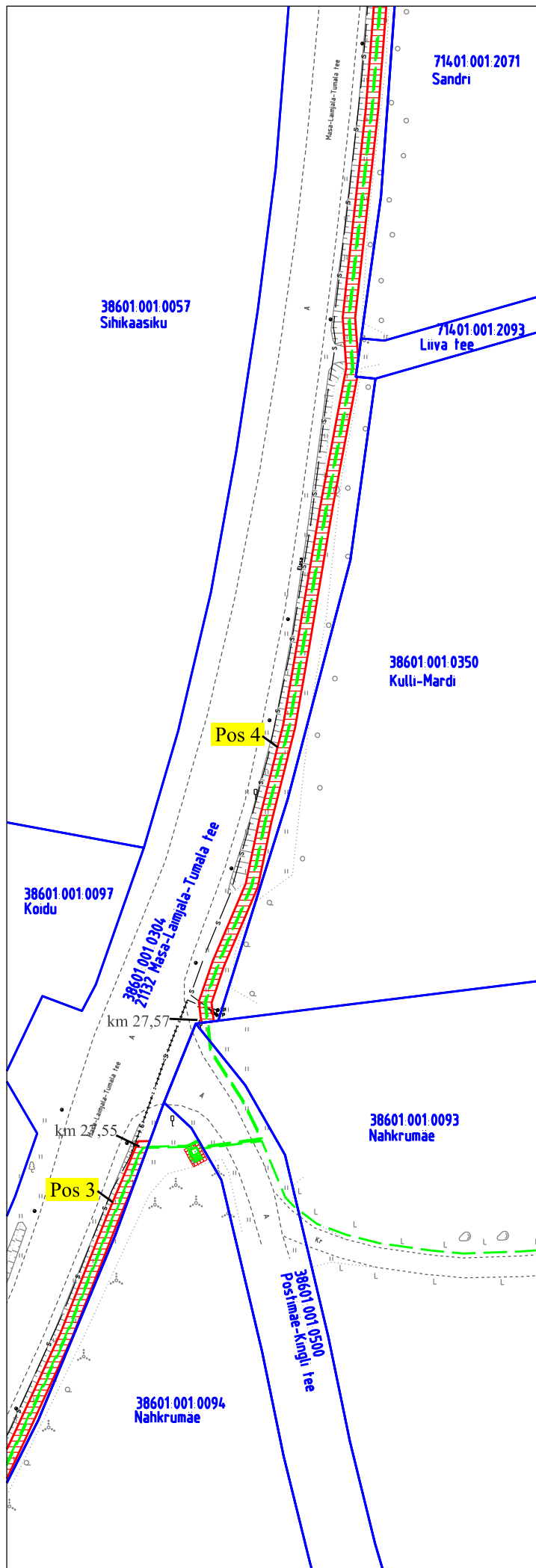


Isikliku kasutusõiguse ala plaan
21132 Masa-Laimjala-Tumala tee, Audla küla,
Saaremaa vald, Saare maakond
registriosa nr 13647950

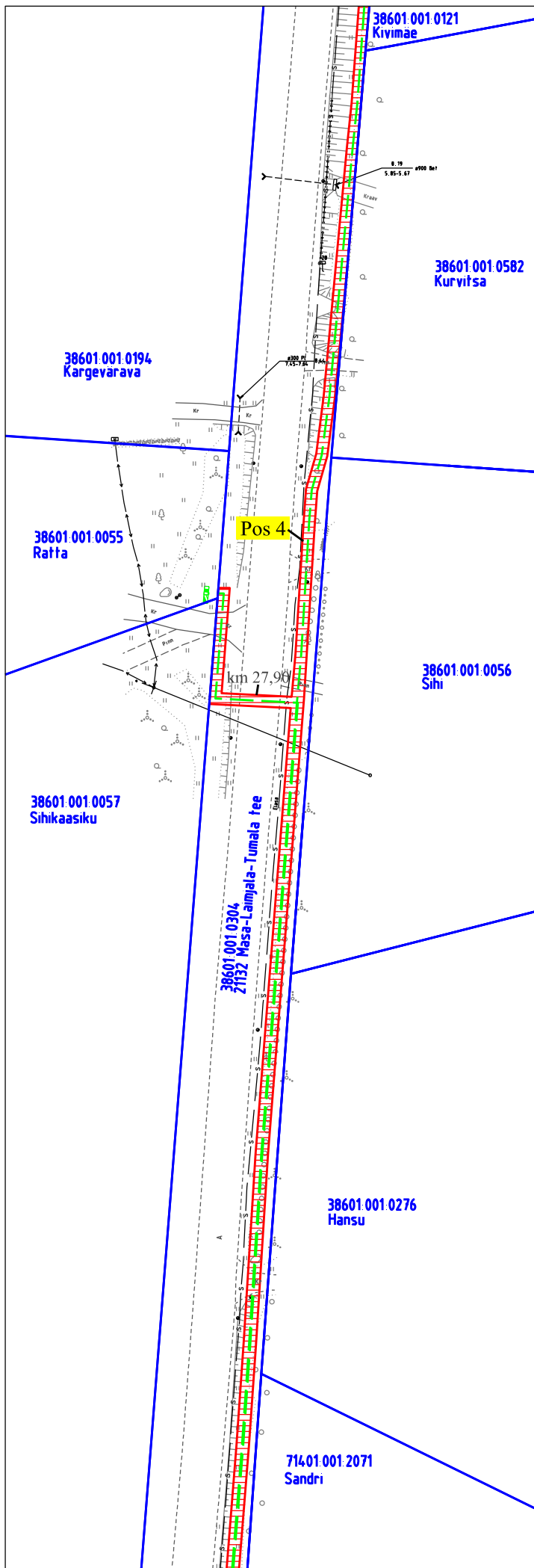
Jrk nr	IKÕ ala Pos nr (plaanil)	Kinnistu registriosa number	Katastriüksuse tunnus, nimi ja sihtotstarve;	Asukoht riigitee (nr ja nimi) suhtes (lõigu algus ja lõpp km);	Ala pindala ruutmeetrites m ²
1.	Pos 3	13647950	38601:001:0304 21132 Masa-Laimjala-Tumala tee	21132 Masa-Laimjala-Tumala tee km 26,98 - 27,55	1241 m ²
2.	Pos 4	13647950	38601:001:0304 21132 Masa-Laimjala-Tumala tee	21132 Masa-Laimjala-Tumala tee km 27,57 - 28,48	1879 m ²



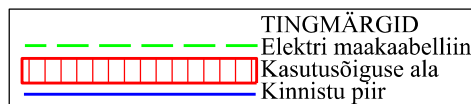
Projekt nr. LR4907-2 ja LR6150
Plaanil koostas: Karmo Lillepõld
Taotluse esitaja: Tiia Koel (OÜ Elektrilevi)



Isikliku kasutusõiguse ala plaan
21132 Masa-Laimjala-Tumala tee, Audla küla,
Saaremaa vald, Saare maakond
registriosa nr 13647950

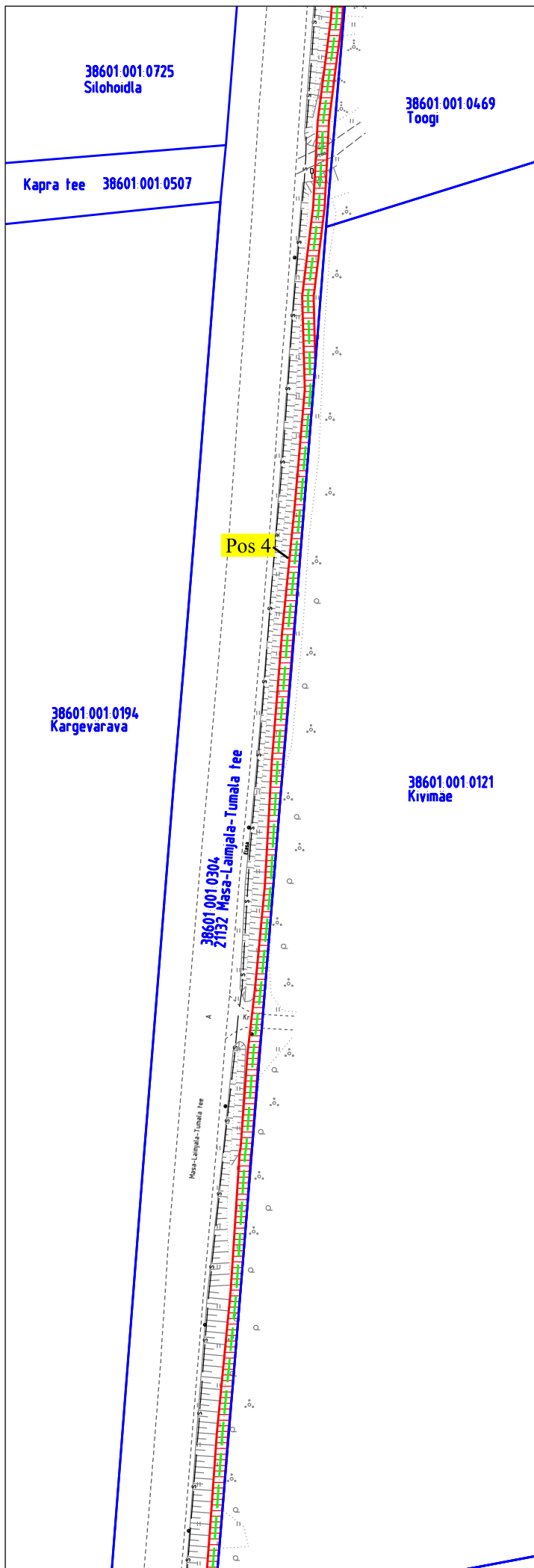


Jrk nr	IKO ala Pos nr (plaanil)	Kinnistu registriosa number	Katastriüksuse tunnus, nimi ja sihtotstarve;	Asukoht riigitee (nr ja nimi) suhtes (lõigu algus ja lõpp km);	Ala pindala ruutmeetrites m ²
1.	Pos 4	13647950	38601:001:0304 21132 Masa-Laimjala-Tumala tee	21132 Masa-Laimjala-Tumala tee km 27,57 – 28,48	1879 m ²

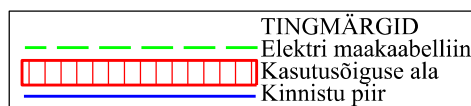


Projekt nr. LR4907-2 ja LR6150
Plaan koostas: Karmo Lillepõld
Taotluse esitaja: Tiia Koel (OÜ Elektrilevi)

Isikliku kasutusõiguse ala plaan
21132 Masa-Laimjala-Tumala tee, Audla küla,
Saaremaa vald, Saare maakond
registriosa nr 13647950




Jrk nr	IKO ala Pos nr (plaanil)	Kinnistu registriosa number	Katastriüksuse tunnus, nimi ja sihtotstarve;	Asukoht riigitee (nr ja nimi) suhtes (lõigu algus ja lõpp km);	Ala pindala ruutmeetrites m ²
1.	Pos 4	13647950	38601:001:0304 21132 Masa-Laimjala-Tumala tee	21132 Masa-Laimjala-Tumala tee km 27,57 - 28,48	1879 m ²



Projekt nr. LR4907-2
Plaani koostas: Karmo Lillepõld
Taotluse esitaja: Tiia Koel (OÜ Elektrilevi)

Isikliku kasutusõiguse ala plaan
21132 Masa-Laimjala-Tumala tee, Audla küla, Saaremaa vald, Saare maakond
registriosa nr 13647950

Jrk nr	IKO ala Pos nr (pilaanil)	Kinnistu registriosa number	Katastriüksuse tunnus, nimi ja sihtotstarve;	Asukoht riigitee (nr ja nimi) suhtes (lõigu algus ja lõpp km);	Ala pindala ruutmeetrites m ²
1.	Pos 4	13647950	38601:001:0304 21132 Masa-Laimjala-Tumala tee	21132 Masa-Laimjala-Tumala tee km 27,57 – 28,48	1879 m ²



TINGMÄRGID	
	Elektri maakaabelliin
	Kasutusõiguse ala
	Kinnistu piir

Projekt nr. LR4907-2
Plaani koostas: Karmo Lillepõld
Taotluse esitaja: Tiia Koel (OÜ Elektrilevi)