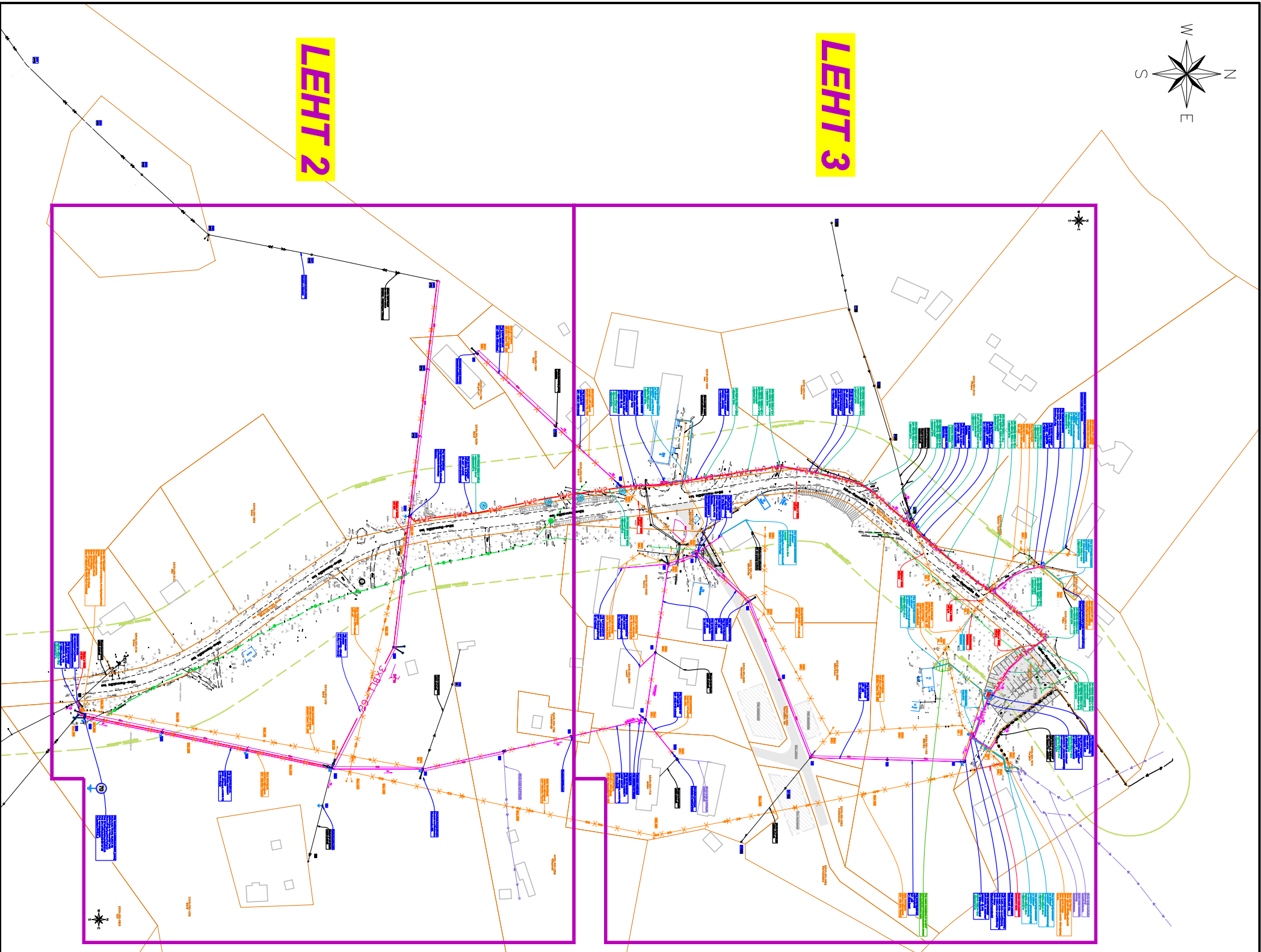


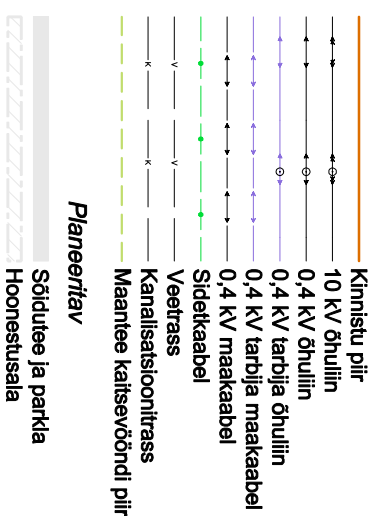
LEHT 3

LEHT 2



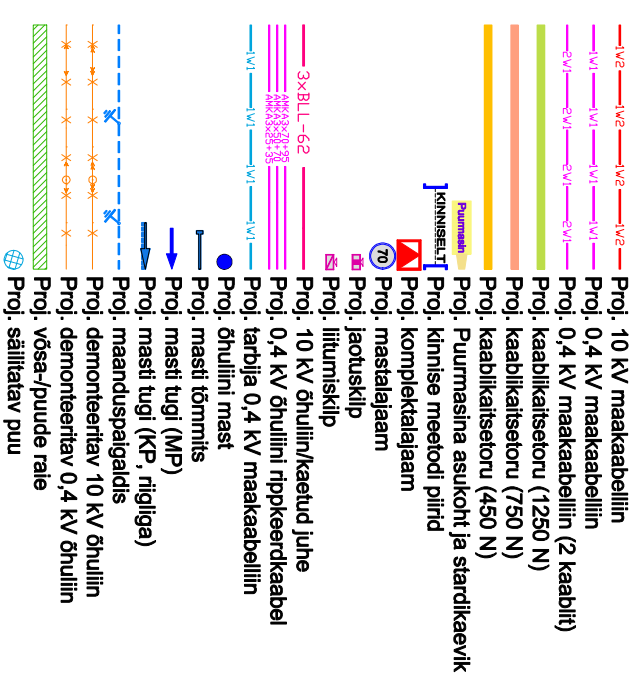
TINGMÄRGID

Olemasolev



TINGMÄRGID

Projekteeritud



<b>KOBARAS</b>		Töö nimetus		NÕVA SADAMA PIIRKONNA DETAIL-PLANEERING	
Kobras AS	Riho 35	www.kobras.ee	Joonise nimetus	PÕHIDIS	
tel. 7300 310	Toru 50410	kobras@kobras.ee	Kuupäev	Joonis	Mõõtkava
Mõrslauumihket-pioneerija			15.03.2016	3	1 : 500
Kristofer Soop			Kontrollija	Jooniseid	Mõõtkava
Magnus Mihket-pioneerija			Riisal Lehtla	5	1 : 500
Teele Niigola					2014-109
Kontrollija					LK
					24

- Märkused:
- Koordinaadid riiklikus L-E97, kõrgused EH2000 süsteemis
  - Katastriksuute piirid on informatiivse tähendusega:
    - riiklikult kehtestatud geodeetilises süsteemis mõeldistatud piir
    - kohalikus või muus geodeetilises süsteemis mõeldistatud piir
    - seorfotogeodeetilises meetodil mõeldistatud piir
    - plaan- või kaardimaterjalil alusel vormistatud piir
  - Katastriksuute piirid saadud Maa-ametiist seitsuga 23.02.2024
  - Mõeldistatud talvevõrgumustes. Lumekeate paksum 5cm.

<b>Geodeesia 24</b>		Objekt:		RANNAKÜLA	
Geodeesia24 OÜ		Litsentsid: 751 MA, EEG000285		Lääne-maakond, Lääne-Nigula vald, Rannaküla	
Reg nr: 12135099		Pärnu mnt 139e, 11317 Tallinn		Address:	
info@geodeesia24.ee		Töö nr:		8831-24	
Geodeesia 24 OÜ		Joonise nimetus:		MAA-ALA PLAAN TEHNOVÕRKUDEGA	
Mõõtkava: 1:500		Staadium:		GEODEESIA	
Kuiupäev: 23.02.2024		Töö nr:		8831-24	
Mõõtkava: 1:500		Joonise nr:		JT1410-1	
Leht: 1		Töö nr:		8831-24	
Leht: 1		Töö nr:		8831-24	

Projekt: Nõva-Ranna 10 kV liini rekonstrueerimine (Rannaküla HL)  
Rannaküla, Lääne-Nigula vald, Lääne maakond

Joonis: Asendiplaan		Joonise nr: JT1410-1	
Projektieeris: Mikko Reiter		Mõõtkava: 1:2500	
Kontrollis: Aro Kivisild		Leht: 1	
Tel: 5348 2352		Staadium: Tööprojekt	
Mõõtkava: 1:2500		Leht: 1	
Leht: 1		Leht: 3	

DRAFTIT OÜ  
Reg koost: 1429135  
Reg koost: 3.04.12.7emu  
info@draftit.ee