

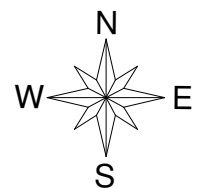
TALUMISKOHUSTUSEGA ALA PLAAN
Lähiaadress: Kännuseene
Katastritunnus: 44101:001:1799
Registriosa nr: 14672450
Talumiskohustusega ala suurus: 45 m²
M 1:500 A4

44101:001:1799
Kännuseene





52001:001:3250
Strandsons

52001:001:0599
Veere

44101:001:1008
52001:17 Strandsoni tee



Tingmärgid:

-  Projekteeritud liitumiskilp
-  Projekteeritud 0,4 kV maakaabelliin
-  Katastripiir
-  Talumiskohustuse ala