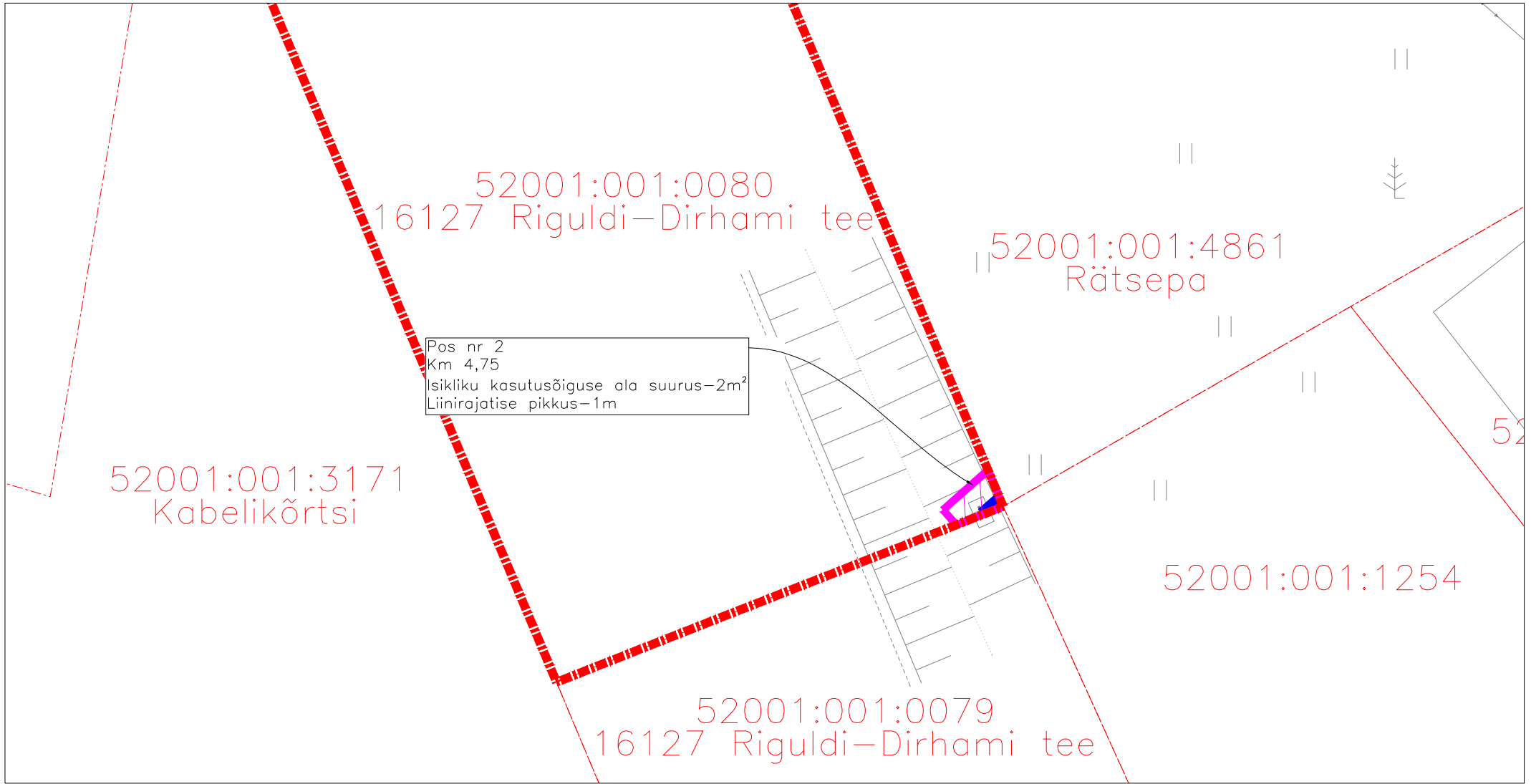


M1:500





- Isikliku kasutusõiguse ala
- Lepingu objektiks oleva kinnistu piir
- Katastriüksuste piirid
- Projekteeritud side mikrotorustik maalinina

Corle OÜ töö nr MKM3_LAANENIGULA II
Koostaja: Anti Salura

Jrk nr	IKÕ ala Pos nr(plaanil)	Kinnistu registriosa nr	Katastriüksuse tunnus, nimi, sihtotstarve	Asukoht riigitee suhtes	Ala pindala ruutmeetrites
1	1	14397750	52001:001:0080 16127 Riguldi-Dirhami tee Transpordimaa	16127 Riguldi-Dirhami km 7,31-7,35	100



M1:500

-  Isikliku kasutusõiguse ala
-  Lepingu objektiks oleva kinnistu piir
-  Katastriüksuste piirid
-  Projekteeritud side mikrotorustik maalinina

Corle OÜ töö nr MKM3_LAANENIGULA II
Koostaja: Anti Salura

Jrk nr	IKÕ ala Pos nr(plaanil)	Kinnistu registriosa nr	Katastriüksuse tunnus, nimi, sihtotstarve	Asukoht riigitee suhtes	Ala pindala ruutmeetrites
2	1	14397750	52001:001:0080 16127 Riguldi-Dirhami tee Transpordimaa	16127 Riguldi-Dirhami km 4,75	2