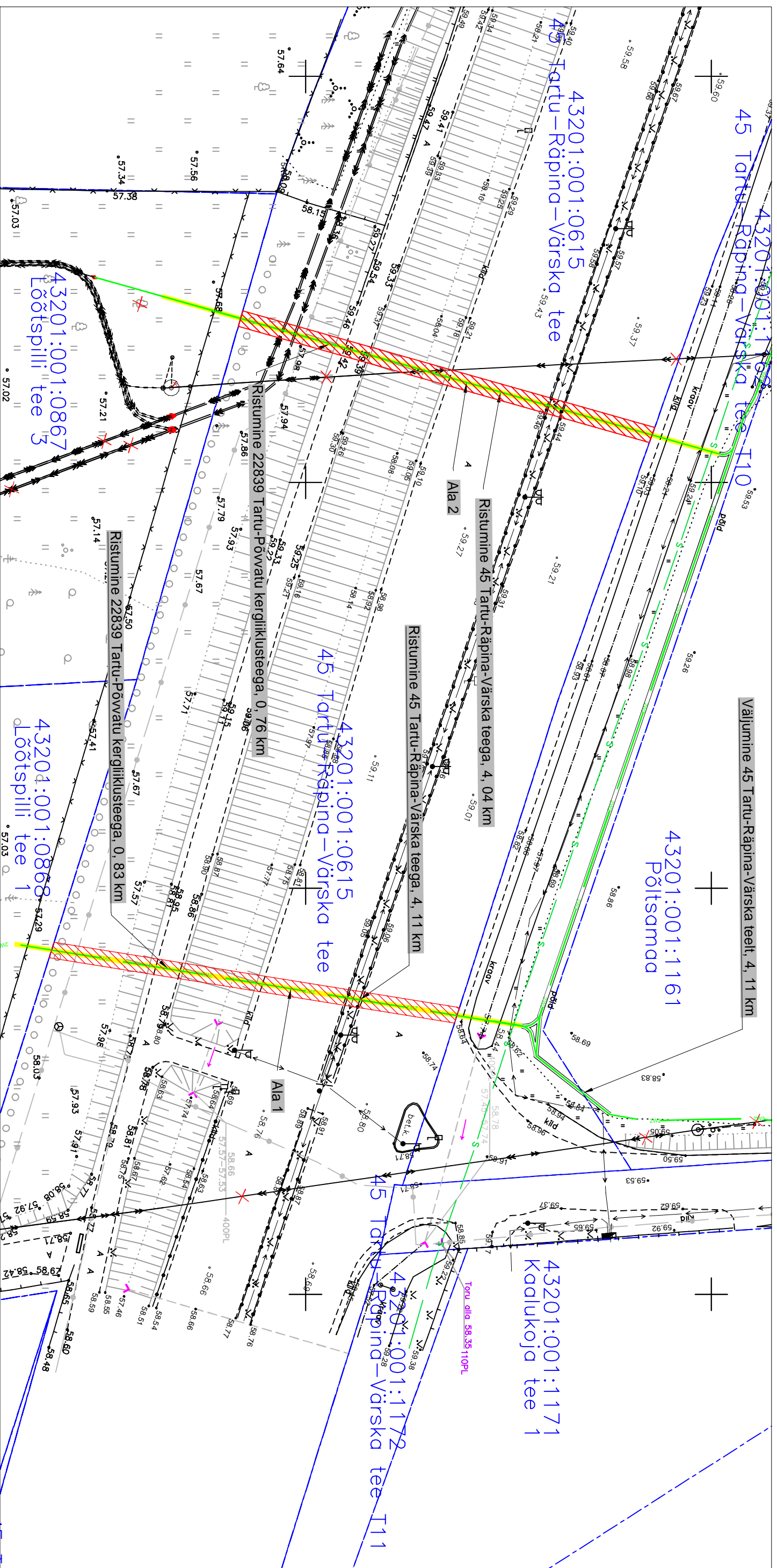





Isikliku kasutusõiguse ala plaan
 Tartu maakond, Luunja vald, Lohkva küla, 45 Tartu-Räpina-Värskate tee kinnistu, reg. nr.
 5550750, katastrinumbrus 43201:001:0615
 M 1:500



 Kasutusõiguse ala
 Katastritüksuse piir
 Projekteeritavad 10 kV maakaablid

Jrk nr	IKÕ ala Pos nr (plaanil)	Kinnistu registriosaja number	Katastritüksuse tunnus, nimi ja sihtotstarve	Asukoht riigitee(nr ja nimi) ja niimi suhtes(õigu algus ja lõpp km)	Ala pindala ruutmeetrites m2
1	Ala 1	5550750	43201:001:0615 45 Tartu - Räpina - Värskate tee Transpordinaa	45 Tartu-Räpina-Värskate tee 4,11 km; 22839 Tartu-Põvatu 0,83 km	102 m2
2	Ala 2	5550750	43201:001:0615 45 Tartu - Räpina - Värskate tee Transpordinaa	45 Tartu-Räpina-Värskate tee 4,04 km; 22839 Tartu-Põvatu 0,76 km	106 m2

Kasutusõiguse ala 208 m²
 projekteeritava tehnoõõrgu pikkus 104 m.
 Koostas: Keio Altoja. 53426415
 Taotluse esitaja: Krista Ahman
 Töö nr: LE0198, Soojuse tee 14 kinnistu
 liitumine keskpingel