











TINGMÄRGID

-  Kinnistu piir
-  Projekteeritud asfaltbetoonkate
-  Raadatav ala
-  Projekteeritud kruuskate
-  Projekteeritud haljasala
-  Projekteeritud katte serv
-  Perspektiivse tee katte serv
-  Projekteeritud nõlv
-  Projekteeritud horisontaal
-  Olemasolev horisontaal

Muudatused:	Kuupäev	Muudatuste kirjeldus			
Geoalus:	Koostaja: Rae Geodeesia OÜ	Töö nr: G-24-15	Möödistatud:	jaanuar 2023	
Koordinaadid L-EST97 süsteemis, Kõrgused EH2000 (Amsterdami null) süsteemis.					
TPK Projekt OÜ <small>TPK Projekt OÜ Narva mnt 32-5 Tallinn 10120 Eesti tel +372 5228311 lauri@tpkprojekt.ee reg: 16418999 MTR EEP004706 EPE001531, 11.01.2022</small>		Projekti nimi: Jaani kinnistu juurdepääs			
Projektijuht	Lauri Künnapuu	Objekti asukoht:		Riigitee nr 10 Risti-Virtsu-Kuivastu-Kuressaare tee km 61,460	
Projekteerija	Lauri Künnapuu	Joonise nimi: Verikaalplaneering			
Faili nimi:	52124_PP_TL-4_asendiplaan.dwg	Töö nr:	52124	Joonise tähis [nr - leht (lehti)]:	TL-4-03
Koostatud / trükitud: 10.07.2024 / 10.07.2024		Staadium:	Põhiprojekt		Möötkava: 1:500