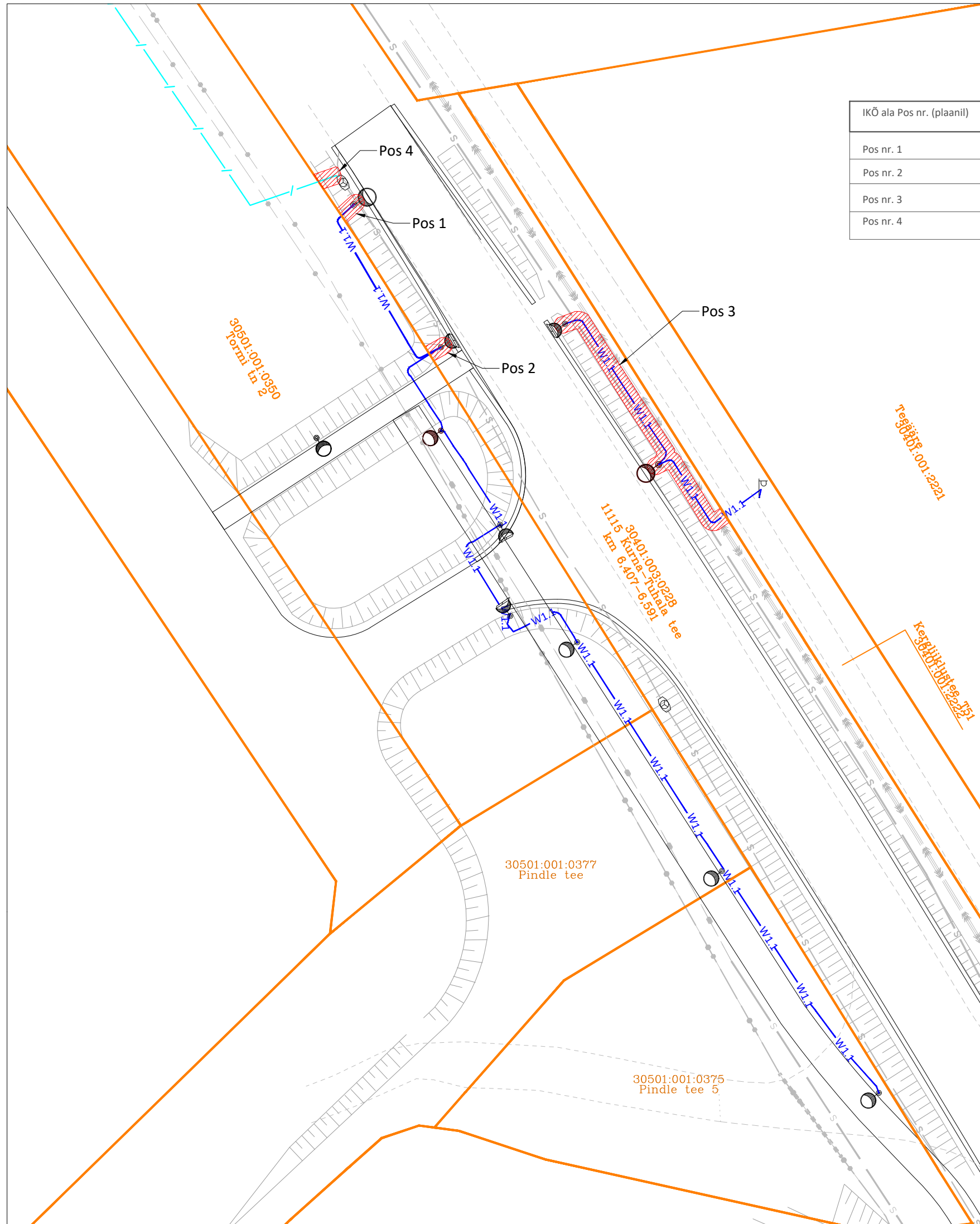




Isikliku kasutusõiguse seadmise plaan

IKÕ ala Pos nr. (plaanil)	Kinnistu registrios nr.	Kü. tunnus, nimi, sihtotst.	IKÕ ala pindala (m) ²
Pos nr. 1	9440450	30401:003:0228, 11115 Kurna-Tuhala tee, transpordimaa	6,1
Pos nr. 2	9440450	30401:003:0228, 11115 Kurna-Tuhala tee, transpordimaa	5,3
Pos nr. 3	9440450	30401:003:0228, 11115 Kurna-Tuhala tee, transpordimaa	70,1
Pos nr. 4	9440450	30401:003:0228, 11115 Kurna-Tuhala tee, transpordimaa	5,3



— Katastriüksuse piirid
 Kasutusõigusega koormatav ala 1m kummalegi poole toru küljele
— / — Proj. sidekanalisatsiooni toru d100
— W1.1 — Proj. 0,4kV kaabel kaitsetorus
 Proj. valgusti mast
 Proj. valgusti mast

Proj. kaablitrassi pikkus L=42
 Proj. sidekanali pikkus L=2,4

Projekti nimetus/asukoht Kiili vald, Kiili alev, Vikerkaare, Tormi ja Pilve detailplaneeringu ala Kiili-Vaela kergtee lõigu Tänavavalgustuse ja Sidevõrgu põhiprojekt.			Töö nr. 21801-1
Koostaja Rünno Bruus; rynno.bruu@gmail.com: 56206362	Möötkava 1/1000	Leht/ormaat A3	Kuupäev 11.06.2024