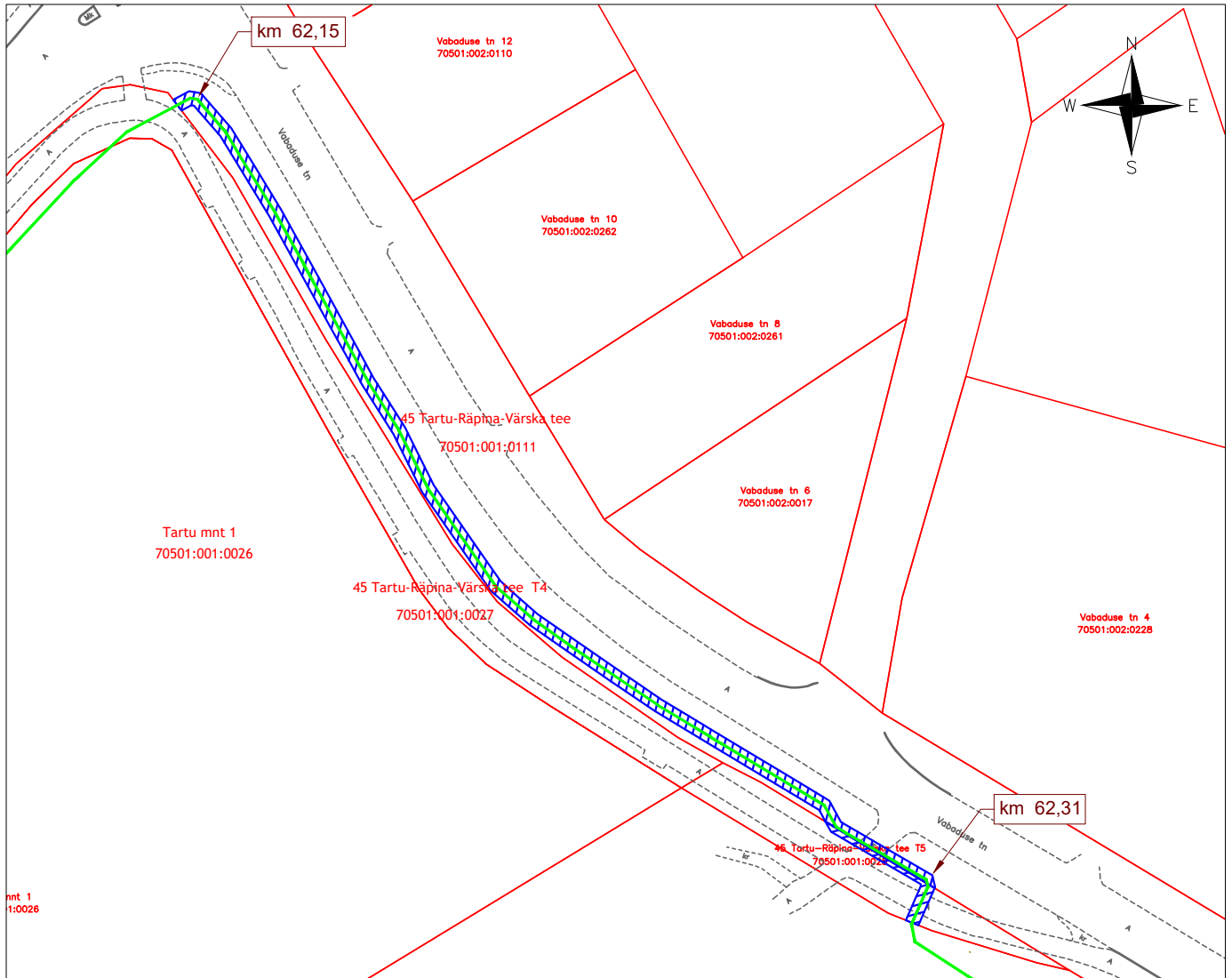


Isikliku kasutusõiguse seadmise plaan




45 Tartu-Räpina-Värskate tee
Katastritunnus 70501:001:0111
Registriosa nr 10559750

Passiivse elektroonilise side juurdepääsuvõrgu rajamine Räpinal
Töö nr: VT1912

M 1:1000 (1 cm = 10,0 m), A4



TINGMÄRGID:

-  Katastriüksuse piir
-  Projekteeritud side maakaabelliin
-  Kasutusõiguse ala 325 m²

Jrk nr	IKÕ ala Pos nr (plaanil)	Kinnistu registriosa number	Katastriüksuse tunnus, nimi ja sihtotstarve	Asukoht riigitee (nr ja nimi) suhtes (lõigu algus ja lõpp km)	Ala pindala m ²
1	Pos 1	10559750	45 Tartu-Räpina- Värskate tee 70501:001:0111 Transpordimaa	Ristumine 45 Tartu-Räpina- Värskate tee km-l 62,15 Kulgemine 45 Tartu-Räpina Värskate tee kaitsevööndis KM-I 62,15-62,31	323 m ²

Koostaja:
Keskkonnaprojekt OÜ
Taotleja:
Enefit Connect OÜ