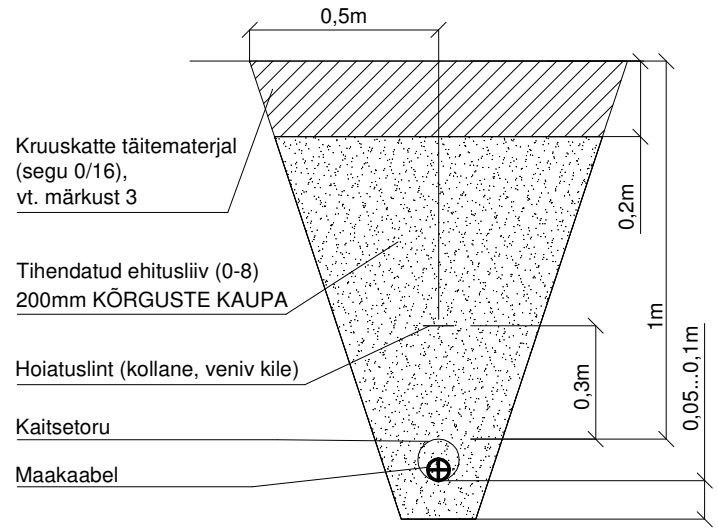


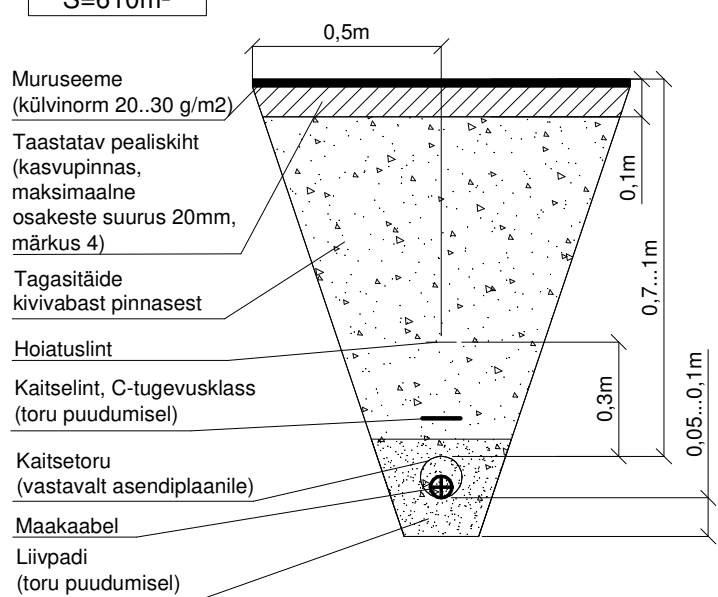
Taastatav ala: S=40m<sup>2</sup>

Lõige A  
Taastatav kruuskate

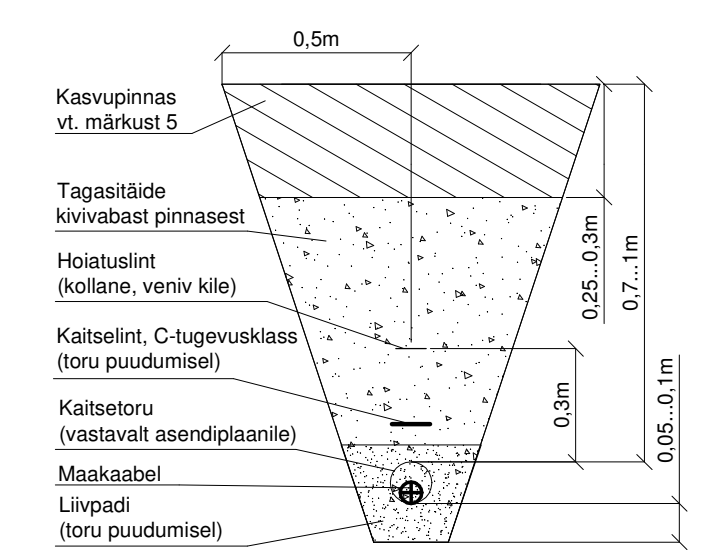


Taastatav ala: S=610m<sup>2</sup>

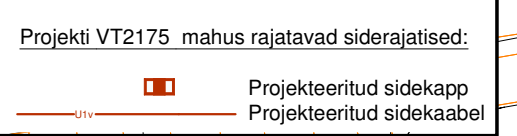
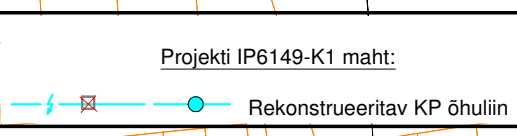
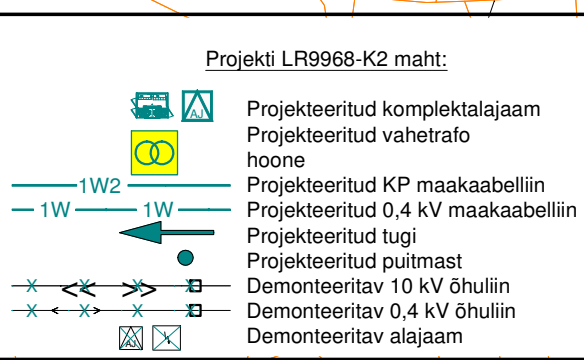
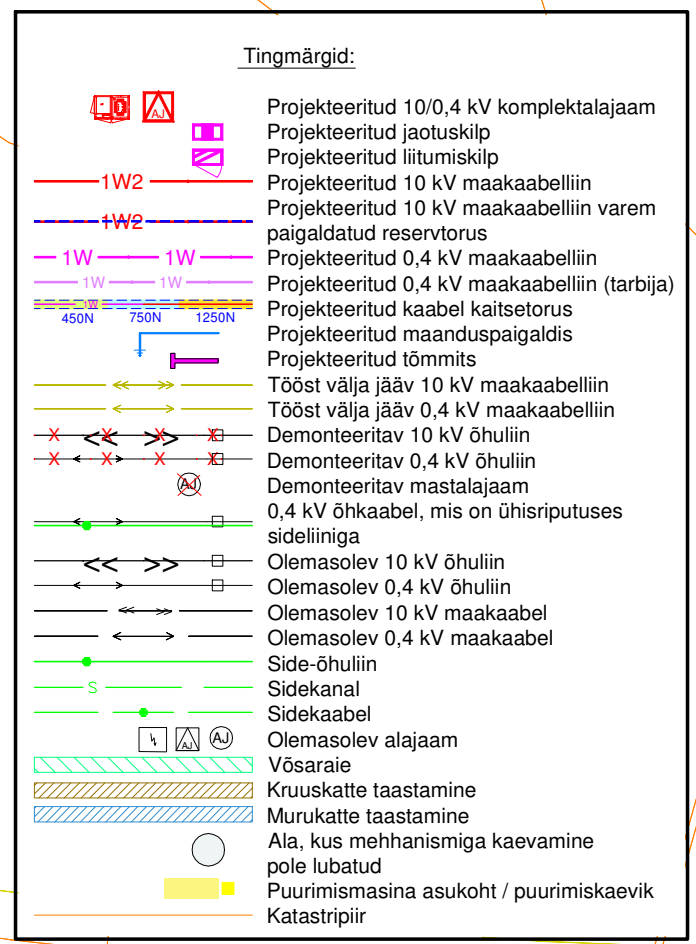
Lõige B  
Taastatav murukate



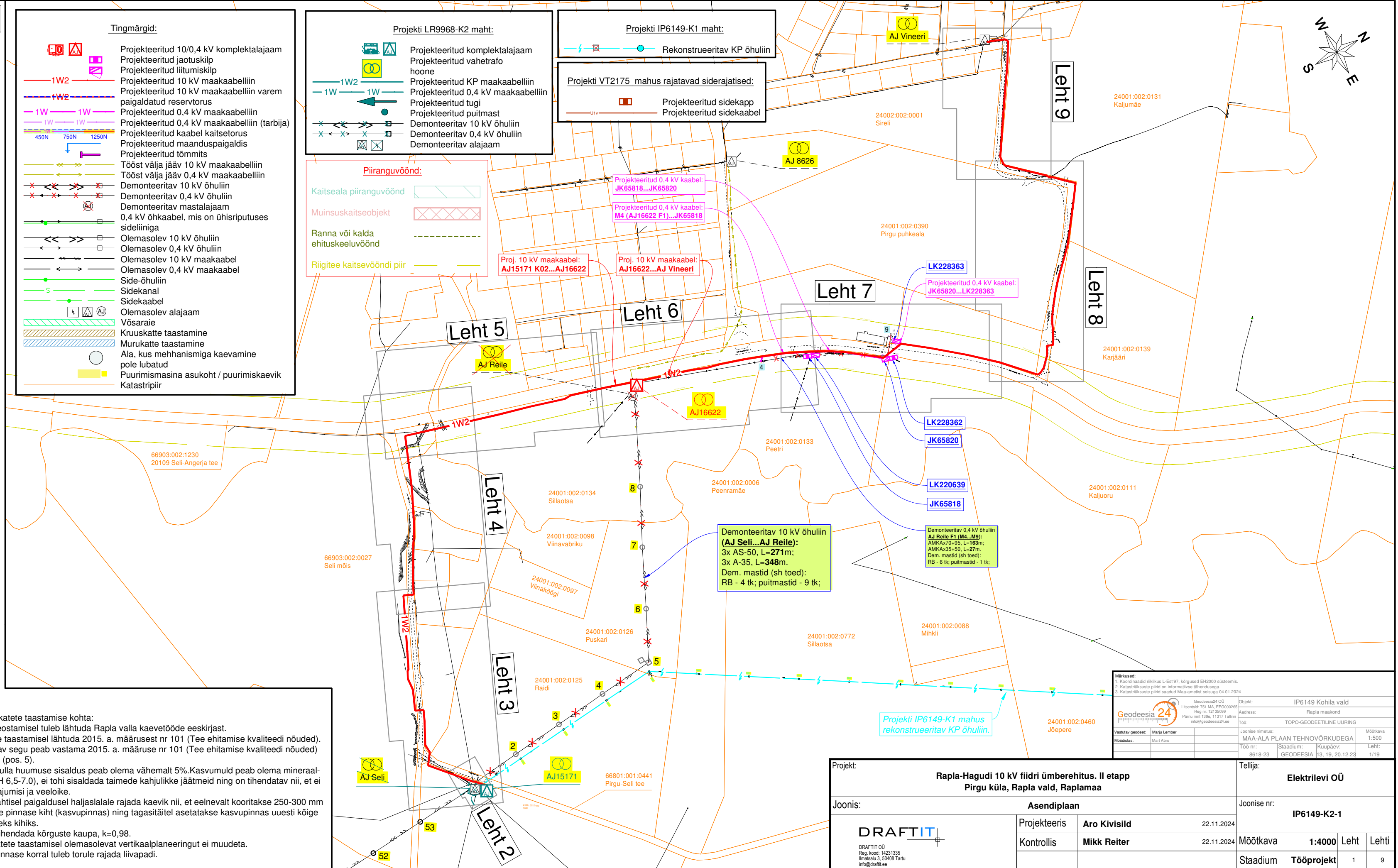
Lõige C  
Taastatav haljasala



Kaeviku taastamine  
M 1:20



- Märkused katete taastamise kohta:**
- Tööde teostamisel tuleb lähtuda Rapla valla kaevetööde eeskirjast.
  - Teekatte taastamisel lähtuda 2015. a. määrusest nr 101 (Tee ehitamise kvaliteedi nõuded).
  - Kasutatav segu peab vastama 2015. a. määruse nr 101 (Tee ehitamise kvaliteedi nõuded) lisale 10 (pos. 5).
  - Kasvumulla huumuse sisaldus peab olema vähemalt 5%. Kasvumuld peab olema mineraalmuld (pH 6,5-7,0), ei tohi sisaldada taimede kahjulikke jäätmeid ning on tihendatav nii, et ei tekiks vajumisi ja veeloike.
  - Kaabli lahtisel paigaldusel haljasalale rajada kaevik nii, et eelnevalt kooritakse 250-300 mm pealmine pinnase kiht (kasvupinna) ning tagasitäl asetatakse kasvupinna uuesti kõige pealmiseks kihiks.
  - Kaevik tihendada kõrguste kaupa, k=0,98.
  - Pealiskatete taastamisel olemasolevat vertikaalplaneeringut ei muudeta.
  - Kivise pinnase korral tuleb torule rajada liivpadi.



**Märkused:**

- Koordinaadid väljastatud L-Eestri, kõrgused EHK2000 süsteemis.
- Katastriüksuste piirid on informatsioonilised.
- Katastriüksuste piirid saadud Maa-ameti teabest 04.01.2024.

Geodeesia24 OÜ	Objekt:	IP6149 Kohila vald
Ühine aadress: 751 MA, EGG00002	Asend:	Rapla maakond
Reg. nr: 12120099	Asend:	TOPO-GEODEETLINE ÜÜRING
Plaan nr: 1596, 11317 Tallinn	Asend:	MAA-ALA PLAAAN TEHNOVÕRKEDEGA
info@geodeesia24.ee	Töö nr:	8618-23
	Stadium:	GEODEESIA 13.19.20.12.23
	Kuupäev:	1/19

Projekt:	Rapla-Hagudi 10 kV fiidri ümberehitus. II etapp			Tellija:	Elektrilevi OÜ
Joonis:	Asendiplaan			Joonise nr:	IP6149-K2-1
	Projekteeris	Aro Kivisild	22.11.2024	Möötkava	1:4000 Leht Lehti
	Kontrollis	Mikk Reiter	22.11.2024	Stadium	Tööprojekt 1 9

