



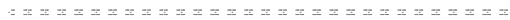




ISIKLIKU KASUTUSÕIGUSE SEADMISE PLAAN, M 1:500

Lua bussipeatus

Riigitee 14206 Nava-Luua-Palamuse tee, km. 5,052 (vasakul pool)




Luua küla, Jõgeva vald, Jõgeva maakond

OLEMASOLEVAD TINGMÄRGID

-  Olev katastriüksuse piir (14206 Nava-Luua-Palamuse tee)
-  Olev katastriüksuse piir
-  Olev kaablikaitsetoru
-  Olev madalpinge maakaabelliin
-  Olev sidekaabel
-  Olev sidekanalisatsioon
-  Olev madalpinge õhukaabelliin

PROJEKTEERITUD TINGMÄRGID vastavalt AS

TREV-2 Grupp tööle nr. 24-101-008

-  Proj. kruusast kate
-  Proj. mulde serv
-  Proj. kergliiklustee a/b kate

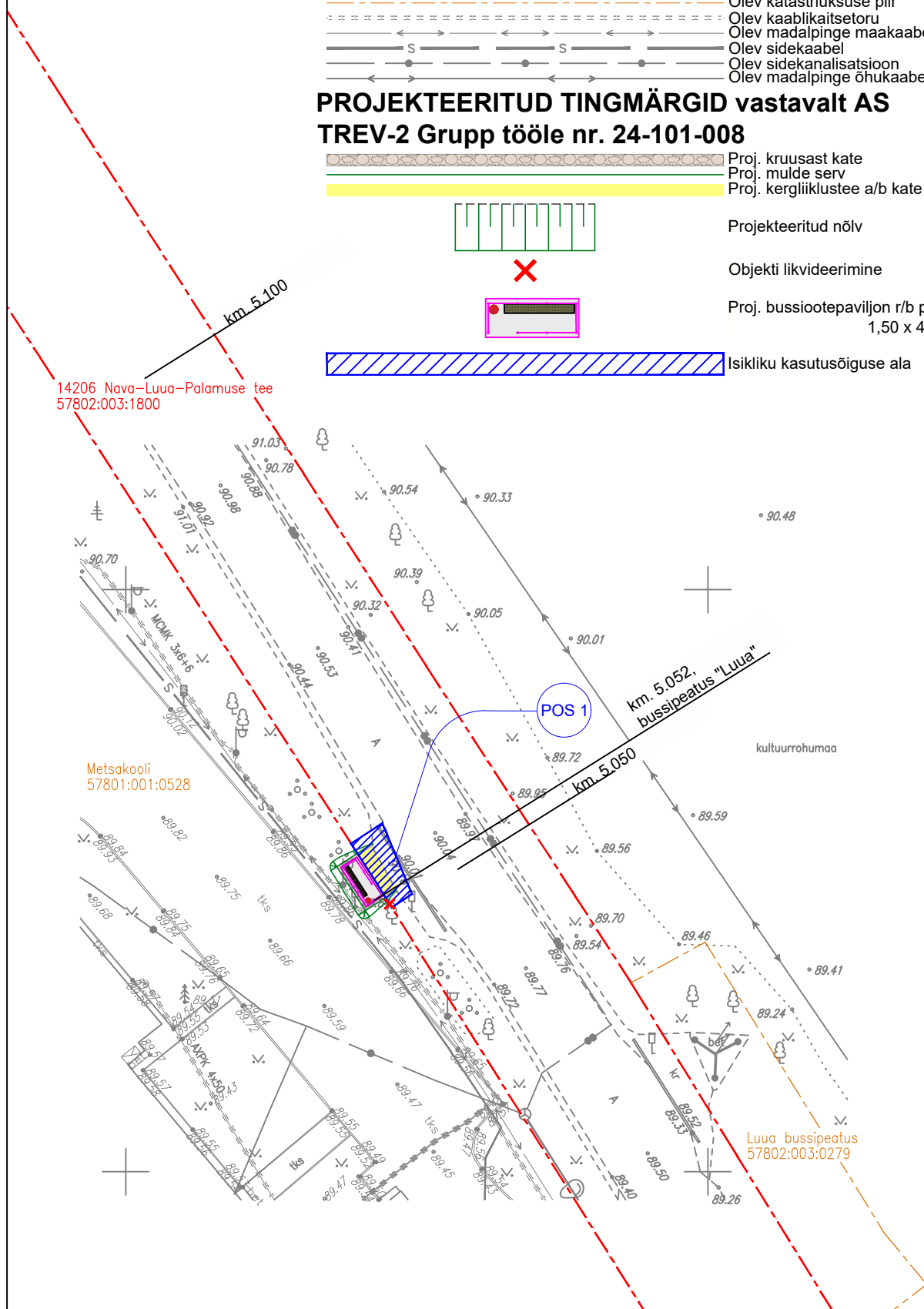


Projekteeritud nõlv

Objekti likvideerimine

Proj. bussioteopaviljon r/b platvormil
1,50 x 4,00 x 0,18 m

-  Isikliku kasutusõiguse ala



| Jrk nr. | IKÕ ala Pos nr. (plaanil) | Kinnistu registriosa number | Katastriüksuse tunnus, nimi ja sihtotstarve; | Asukoht riigitee (nr. ja nimi) suhtes (lõigu algus ja lõpp km) | Ala pindala ruutmeetrites m ² |
|---------|---------------------------|-----------------------------|--|--|--|
| 1 | Pos 1 | 6000450 | 57802:003:1800 14206 Nava-Luua-Palamuse tee Transpordimaa 100% | 14206 Nava-Luua-Palamuse tee, km. 5.052 | ca 17 |