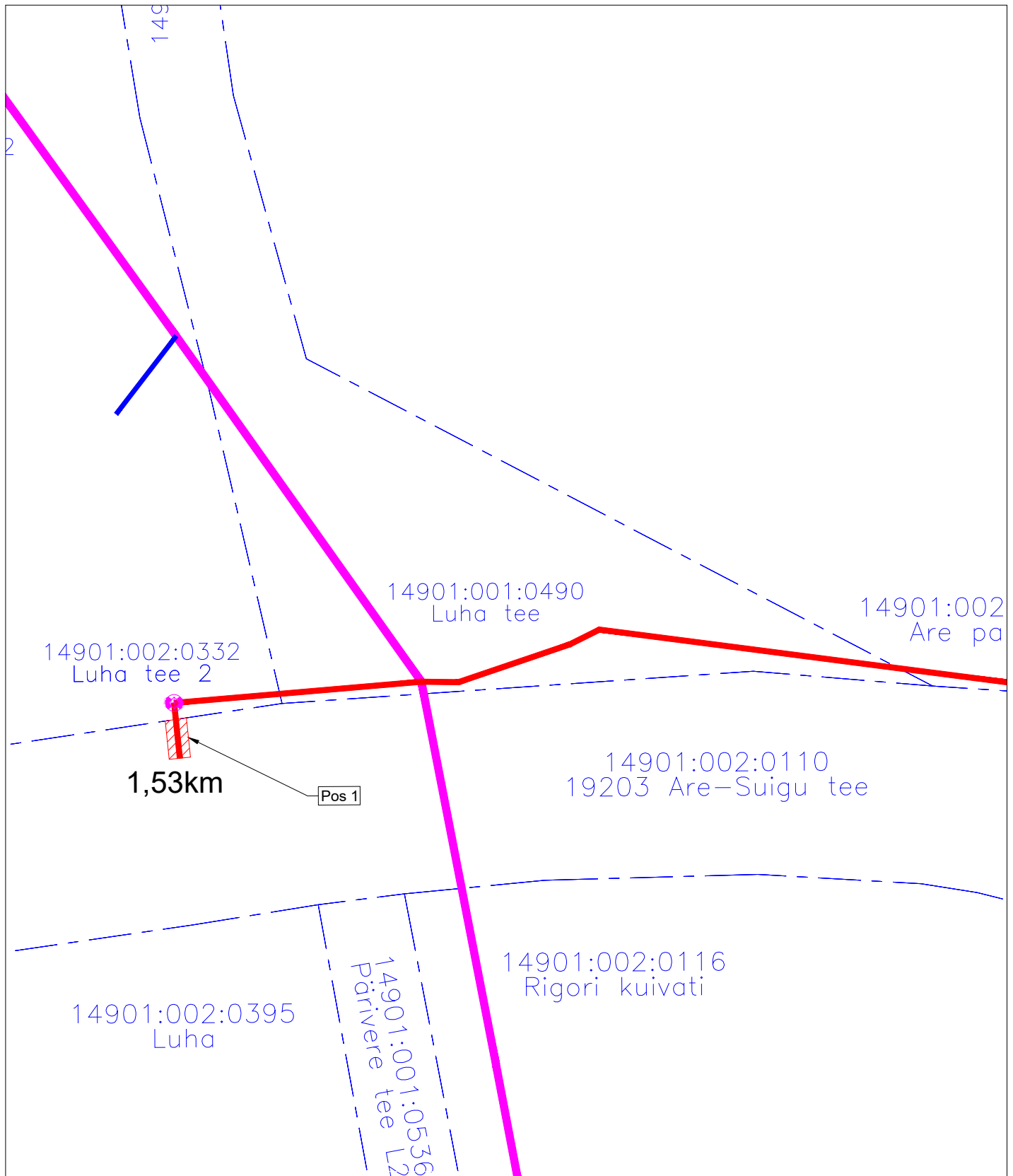




Isikliku kasutusõiguse ala plaan  
Pärnu maakond, Tori vald, Niidu küla, 19203 Are-Suigu tee  
M 1:500



TINGMÄRGID

-  Katastripiir
-  Projekteeritud side-õhuliin
-  Projekteeritud sidekaev
-  Projekteeritud sideliin maasisene
-  Kasutusõiguse ala

Töö tellija: Enefit Connect OÜ  
Sidevõrgu projekteerimine ja ehitus  
Aruküla, Lääneranna vald (A65N057)  
Eelprojekt: VT1832

Jrk nr	Koormatav ala; Pos nr (plaanil)	Kinnistu registriosa number	Katastriüksuse tunnus, nimi ja sihtotstarve	Asukoht riigitee (nr ja nimi) suhtes (lõigu algus ja lõpp km)	Ala pindala ruutmeetrises m <sup>2</sup>
1	Pos 1	10260150	14901:002:0110 19203 Are-Suigu tee; Transpordimaa 100%	19203 Are-Suigu tee km 1,53	7

Töö nr. 22-353  
Koostas: Aneta Andersson  
Hepta Group Energy OÜ