


















TINGMÄRGID

-  Katastriüksuse piir
-  Olemasoleva tee teljoon
-  Projekteeritud sõidutee tardkivist äärekivi 150x290 (h=0 cm)
-  Projekteeritud kõnnitee äärekivi 80x200 (h=0 cm)
-  Projekteeritud tugipeenar
-  Projekteeritud sõidutee ab-ülekate
-  Projekteeritud sõidutee ab-katend
-  Projekteeritud sõidutee ab-katend (parklas, buss)
-  Projekteeritud sõidutee ab-katend (künnis)

-  Projekteeritud betoonkivisillutiskatend
-  Projekteeritud täringukividest katend
-  Projekteeritud murukivisillutus
-  Projekteeritud haljasalade murukate
-  Projekteeritud haljasalade murukatte taastamine
-  Projekteeritud multšiga ümbritsetud põõsastik
-  IKÕ ala jalgteede rajamiseks (pindala arvestatakse 1m katte servast)

Jrk nr	IKÕ ala Pos nr (plaanil)	Kinnistu number	Katastriüksuse tunnus, nimi	Asukoht riigitee (nr ja nimi) suhtes (lõigu algus ja lõpp km)	Ala pindala ruutmeetrites m ²
1	Pos 1	10505450	24505:001:1094; Ruu-Ihasalu tee	11262 Ruu-Ihasalu tee km 11,13-11,13	11 m ²

Geoalus	Autor: Metricus OÜ		Töö number: 21G8760		Möödistatud: 09.2021
Geodeetiline alusplaan on koostatud L-EST 97 koordinaatsüsteemis ja EH2000 kõrgussüsteemis					
			Projekti nimetus		
			Neeme küla parkla ja jalgteed		
Road-Expert OÜ Reg kood 14449962 Tel +372 5665 0034 info@roadexpert.ee www.roadexpert.ee		Tellijä: Pärnu Residentsid OÜ Reg kood 16328659 sten@tikk.ee		Objekti asukoht	
				Neeme küla, Jõelähtme vald, Harju maakond	
Projekteerija	Meelis Kreevan	/allkirjastatud digitaalselt/		Joonise nimetus	
				Isikliku kasutusõiguse seadmise plaan	
		Projekti number	Projekti staadium	Joonise number	Joonise mõõtkaava
Tehnik	Kaur Varipuu	23037	Põhiprojekt	TL-9-04	1:500
					Kuupäev
					02.10.2024

Trükitud: 02.10.2024