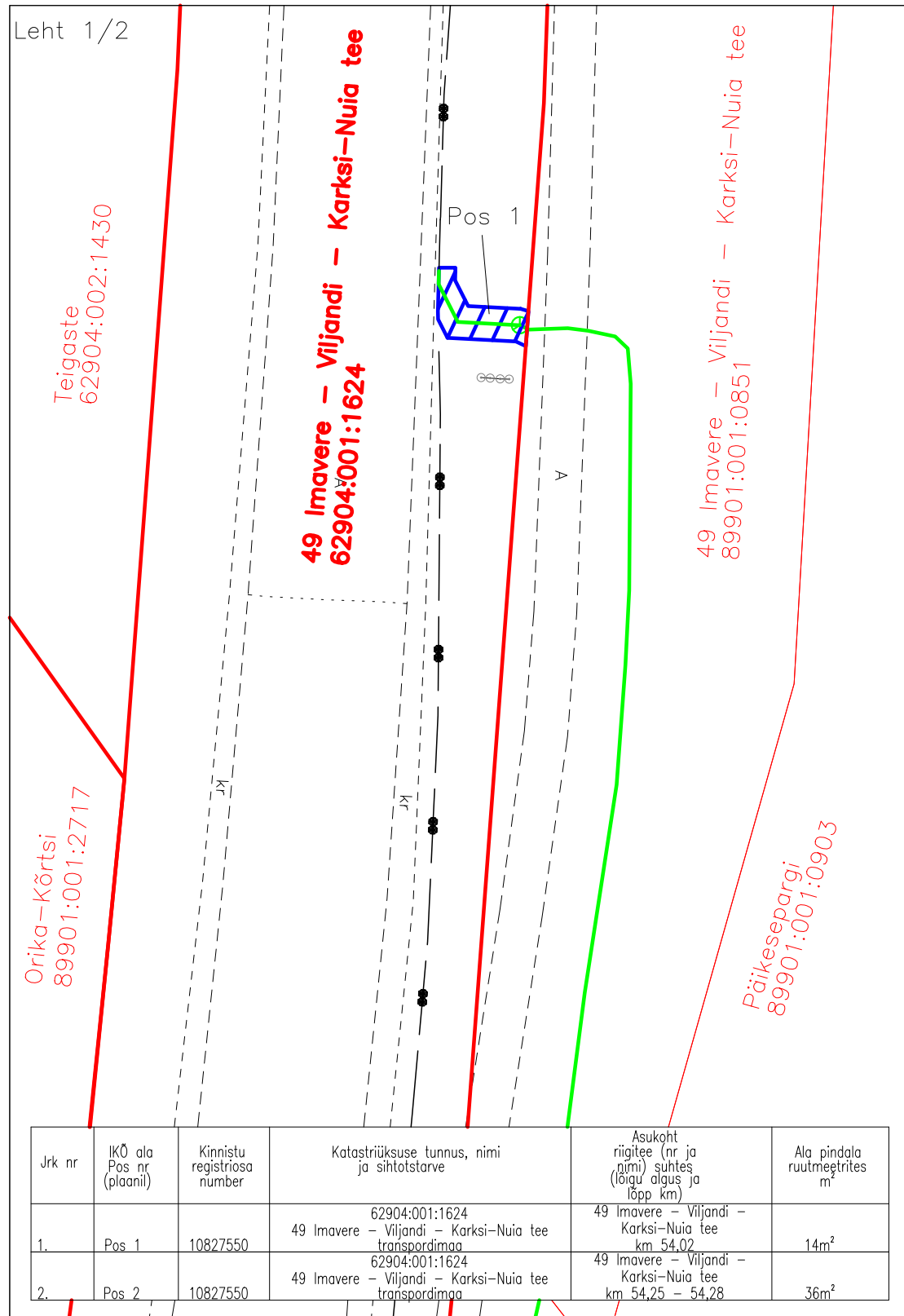







ISIKLIKU KASUTUSÕIGUSE ALA PLAAN

M 1:500

Leht 1/2



Projekti koostaja: Tinter-Projekt OÜ
 Projekt: Riigitee nr 49 Imavere-Viljandi-Karksi-Nuia km 53,996-58,871 Viljandi-Loodi lõigu rekonstrueerimise põhiprojekti koostamine. Elektri- ja siderajatiste ümberehituse projekt. Tänavavalgustuse ehituse projekt
 Projekt nr: 9655PP
 Teostusjoonis nr: GEO 23-3575
 Ala plaani koostaja: Lunas OÜ

-  Koormatav ala 50m²
-  Koormatava katastriüksuse piir
-  Katastriüksuste piirid
-  Side maakaabel
-  Sidekaev