






































TINGMÄRGID

-  Katastriüksuse piir
-  Projekteeritud tugipeenar - **Konstruksioon 8**
-  Projekteeritud tee telgjoon
-  Teemaa piiri ettepanek
-  Projekteeritud Tartu Põhjapoolse ümbersõidu ja Tiksoja sõlme rambid rampide katend - **Konstruksioon 1**
-  Projekteeritud suuremate kõrvalmaanteede ja kogujateede/tänavate püsikatend - **Konstruksioon 2**
-  Projekteeritud väiksemate kõrvalmaanteede ja kogujateede/tänavate püsikatend - **Konstruksioon 3**
-  Projekteeritud mahasõitude katend - **Konstruksioon 4**
-  Projekteeritud Kogujatee 1 ja 2 katend - **Konstruksioon 5**
-  Projekteeritud jalgratta- ja jalgte (Põhi+ tugivõrk) katend - **Konstruksioon 6**
-  Projekteeritud mahasõidu kokkuvimine - **Konstruksioon 7**
-  Projekteeritud haljasalade murukate - **Konstruksioon 9**
-  Projekteeritud rajatis
-  Projekteeritud bussipeatus
-  Projekteeritud nõlv
-  Projekteeritud kraav
-  Projekteeritud olemasoleva kraavi puhastamine
-  Projekteeritud pörkepiire
-  Projekteeritud kahepoolne pörkepiire
-  Projekteeritud truu
-  Raadav ala (mets ja võsa)
-  Projekteeritud värv
-  Projekteeritud ulukitara
-  Projekteeritud ulukitara koos kahepaiksetõkkega
-  Teea külgneva vaba ruumi piir
-  Teekaitsevöönd
-  Detailplaneering
-  Varem projekteeritud objektid
-  Eelnevalt/järgnevalt projekteeritud lõik (Roadplan OÜ töö nr 20085)
-  Eesti looduse infosüsteemi (EELIS) põhised kitsendused
-  Projekteeritud mürasein
-  Projekteeritud ootepaviljon ühistranspordipeatuses
-  Perspektiivne tee koos nõlvajoonega
-  Leire käigus kogutud leidude asukohad (vt. OÜ Arheox tööd)
-  Ala, kus kaevetööde korral on vaja teha arheoloogilist jälgimist

Pos nr	L6-2
KÜ tunnus	83101:003:0449
KÜ pindaala, m2/ha	5.17 ha
Äralõike pindala, m2	18667
IKÕ pindala, m2	
Omandi liik	Eraomand
	Maaerialduse ulatus

Trükitud: 07.12.2022

 Reg kood: 12432118 Tiigi 78, 50410 Tartu info@roadplan.ee www.roadplan.ee	 TRANSPORDIAMET Valge 4 11413 Tallinn info@transpordiamet.ee www.transpordiamet.ee	Töo nimetus	Töö nr
		Tartu põhjapoolse ümbersõidu eelprojekt	20085-3
Joonise nimetus		Mõõtkava	
L6-2-Jõe		1:1000	