

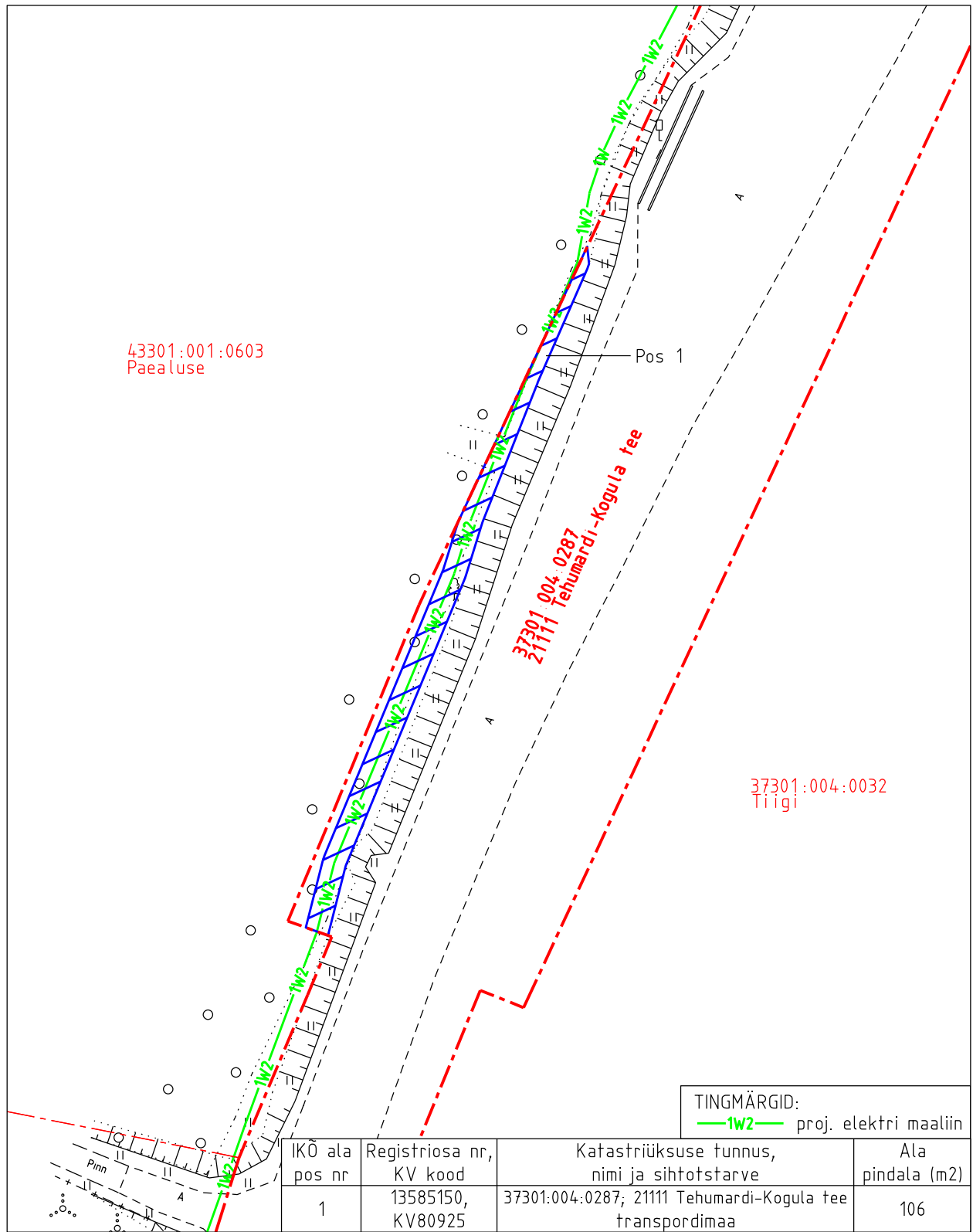
Isikliku kasutusõiguse asendiplaan

Kinnistu nimi: 21111 Tehumardi-Kogula tee (reg.nr 13585150)

Katastritunnus: 37301:004:0287

Asukoht: Kõrkküla, Saaremaa vald, Saare maakond

Kirjanurk OÜ töö nr 11667P / Elektrilevi OÜ tellimus nr IP6785



Isikliku kasutusõiguse pindala kokku ligikaudu 288 m²

Koormatava katastriüksuse piir

Katastriüksuste piirid (väljavõte 20.09.2024)

Plaan 2-1
M 1:500

Koostaja:
OÜ Kirjanurk

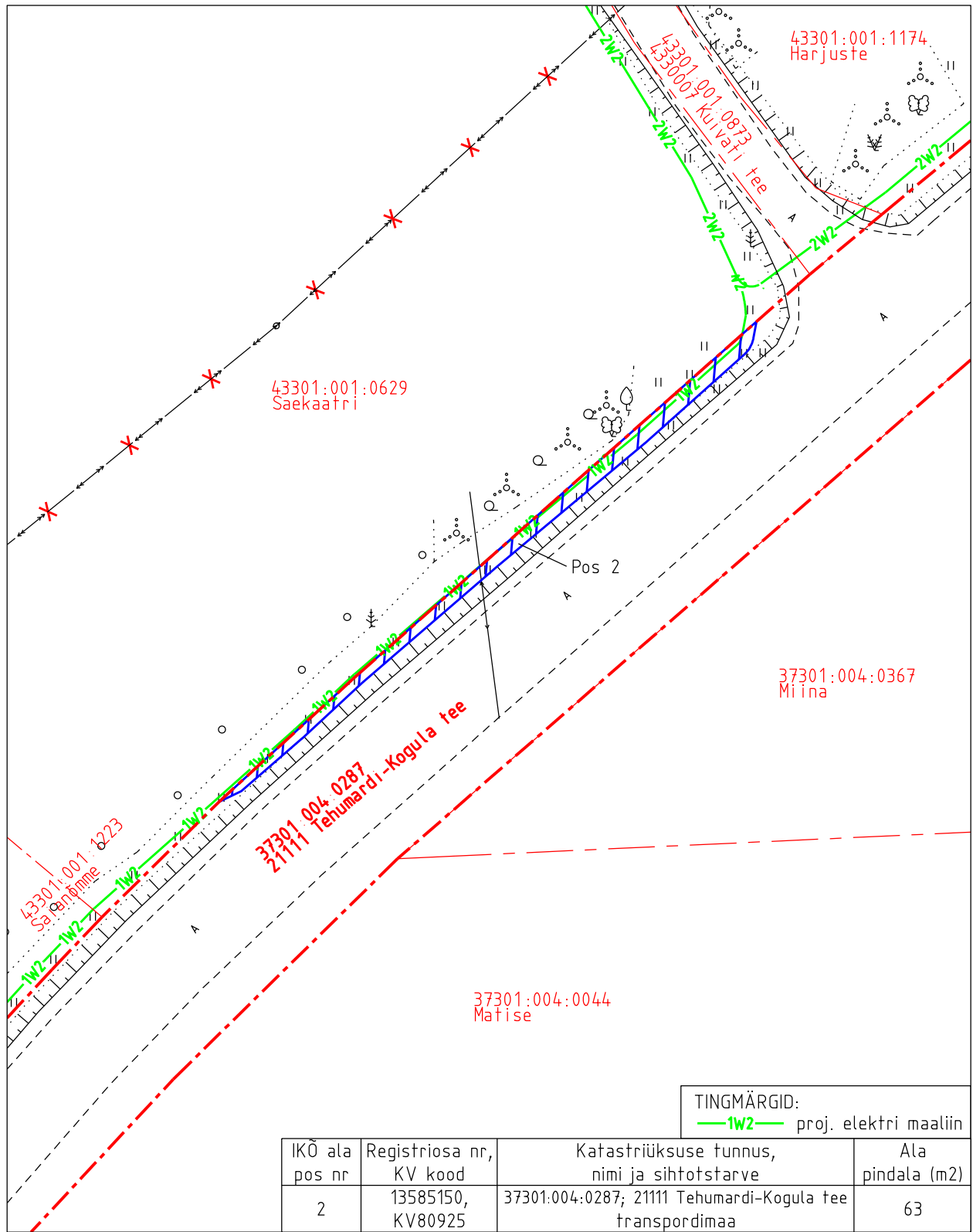
Isikliku kasutusõiguse asendiplaan

Kinnistu nimi: 21111 Tehumardi-Kogula tee (reg.nr 13585150)

Katastritunnus: 37301:004:0287

Asukoht: Kõrkküla, Saaremaa vald, Saare maakond

Kirjanurk OÜ töö nr 11667P / Elektrilevi OÜ tellimus nr IP6785



TINGMÄRGID:
—1W2— proj. elektri maaliin

- Isikliku kasutusõiguse pindala kokku ligikaudu 288 m²
- Koormatava katastriüksuse piir
- Katastriüksuste piirid (väljavõte 20.09.2024)

Plaan 2-2
 M 1:500

Koostaja:
 OÜ Kirjanurk

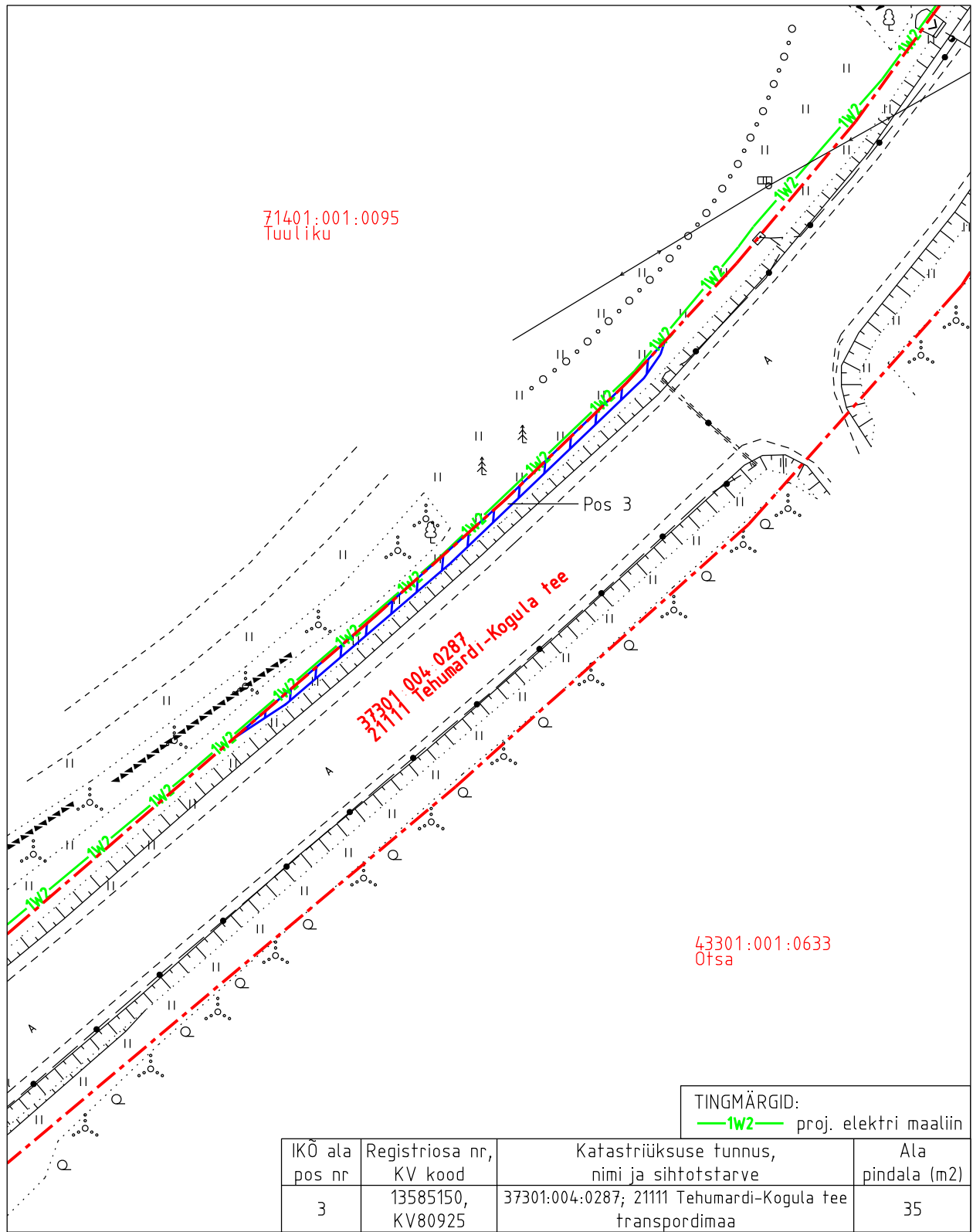
Isikliku kasutusõiguse asendiplaan

Kinnistu nimi: 21111 Tehumardi-Kogula tee (reg.nr 13585150)

Katastritunnus: 37301:004:0287

Asukoht: Kõrkküla, Saaremaa vald, Saare maakond

Kirjanurk OÜ töö nr 11667P / Elektrilevi OÜ tellimus nr IP6785



TINGMÄRGID:
—1W2— proj. elektri maaliin

IKO ala pos nr	Registriosiosa nr, KV kood	Katastriüksuse tunnus, nimi ja sihtotstarve	Ala pindala (m ²)
3	13585150, KV80925	37301:004:0287; 21111 Tehumardi-Kogula tee transpordimaa	35

- Isikliku kasutusõiguse pindala kokku ligikaudu 288 m²
- Koormatava katastriüksuse piir
- Katastriüksuste piirid (väljavõte 20.09.2024)

Plaan 2-3
 M 1:500

Koostaja:
 OÜ Kirjanurk

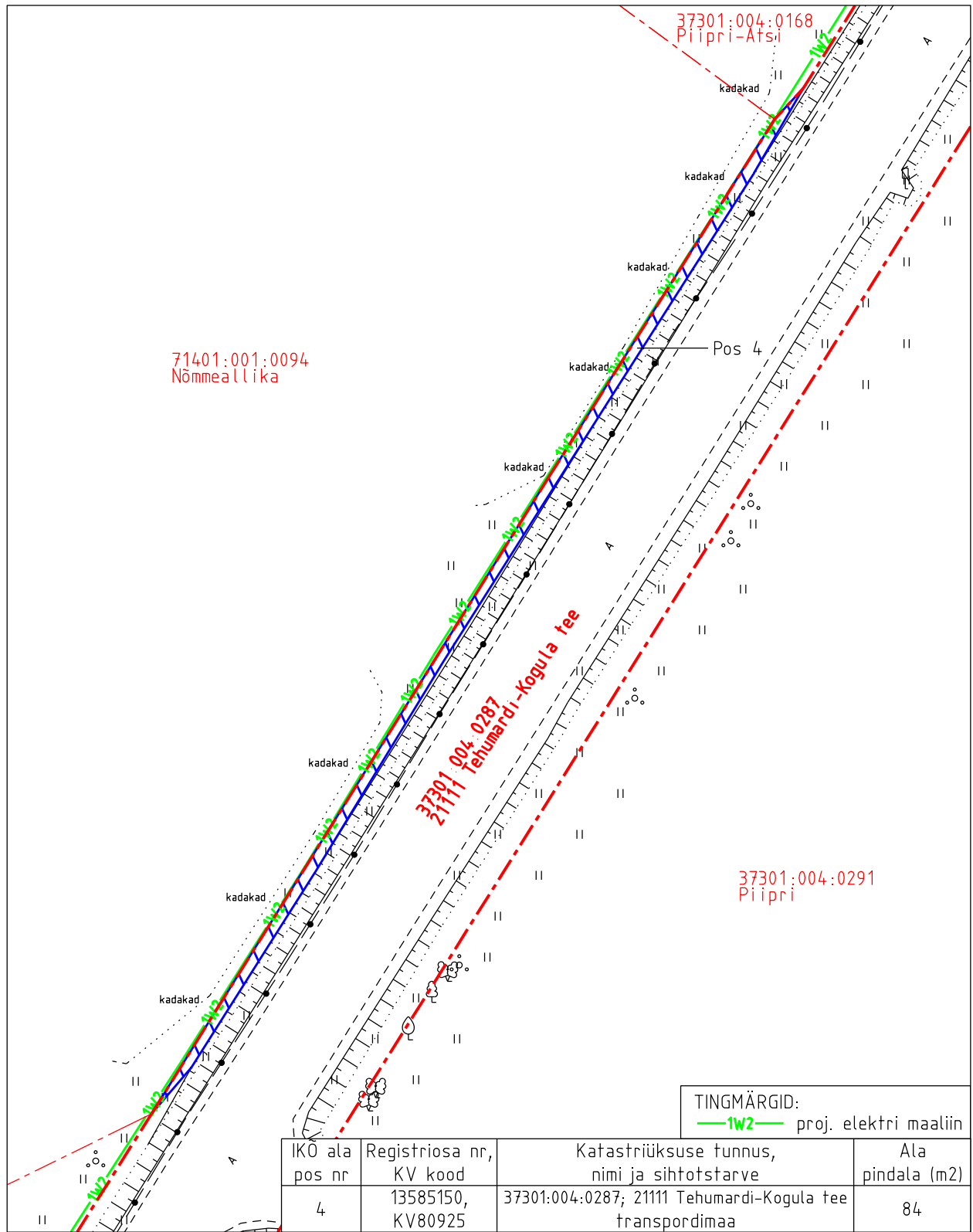
Isikliku kasutusõiguse asendiplaan

Kinnistu nimi: 21111 Tehumardi-Kogula tee (reg.nr 13585150)

Katastritunnus: 37301:004:0287

Asukoht: Kõrkküla, Saaremaa vald, Saare maakond

Kirjanurk OÜ töö nr 11667P / Elektrilevi OÜ tellimus nr IP6785



Isikliku kasutusõiguse pindala kokku ligikaudu 288 m²

Koormatava katastriüksuse piir

Katastriüksuste piirid (väljavõte 20.09.2024)

Plaan 2-4
M 1:500

Koostaja:
OÜ Kirjanurk