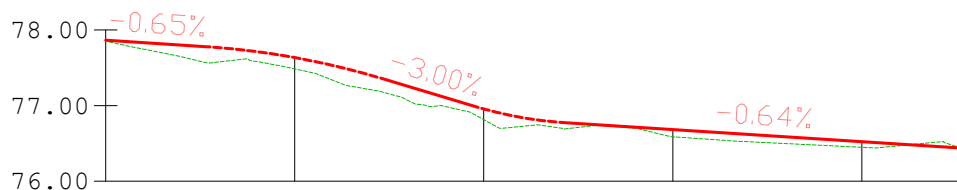
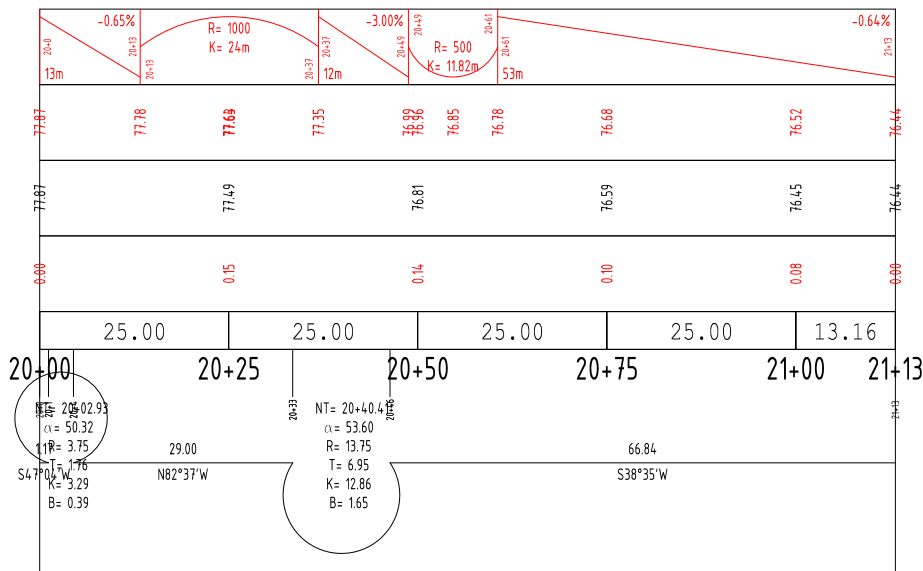



MÕÕTKAVA:
Horisontaal 1:1000
Vertikaal 1:100



PROJEKTEERITUD	KALDED [%] JA PÜSTKÕVERAD
	KÕRGUSARVUD TELJEL
	OLEVAD KÕRGUSARVUD
	TÖÖKÕRGUSED
	VAHEKAUGUSED
	PIKETID SIRGED JA KÕVERAD



Geoalus	Autor: Raxoest OÜ	Töö number: GE-30-22	Möödistatud: märts 2022
Geodeetiline alusplaan on koostatud L-EST97 koordinaatsüsteemis ja EH2000 kõrgussüsteemis			
 VILprojekt OÜ tel. +372 51 088 28 info@vilprojekt.ee www.vilprojekt.ee MTR EEP004580		Tellija: Viljandi Vallavalitsus Projekti nimetus: Päri külas jalgratta- ja jalgteede põhiprojekti koostamine Objekti asukoht: Päri küla, Viljandi vald, Viljandi maakond	
Projekti juht	T.Tõnts	Joonise nimetus: PIKIPROFIIL	
Projekteerija	T.Tõnts		
		Projekti number	Projekti staadium
		VP22004	PP
		Joonise number	Joonise mõõtkava
		TL-6-02-4	V 1:100 H 1:1000
		Joonise mõõtkava	Kuupäev
			21.11.2022