

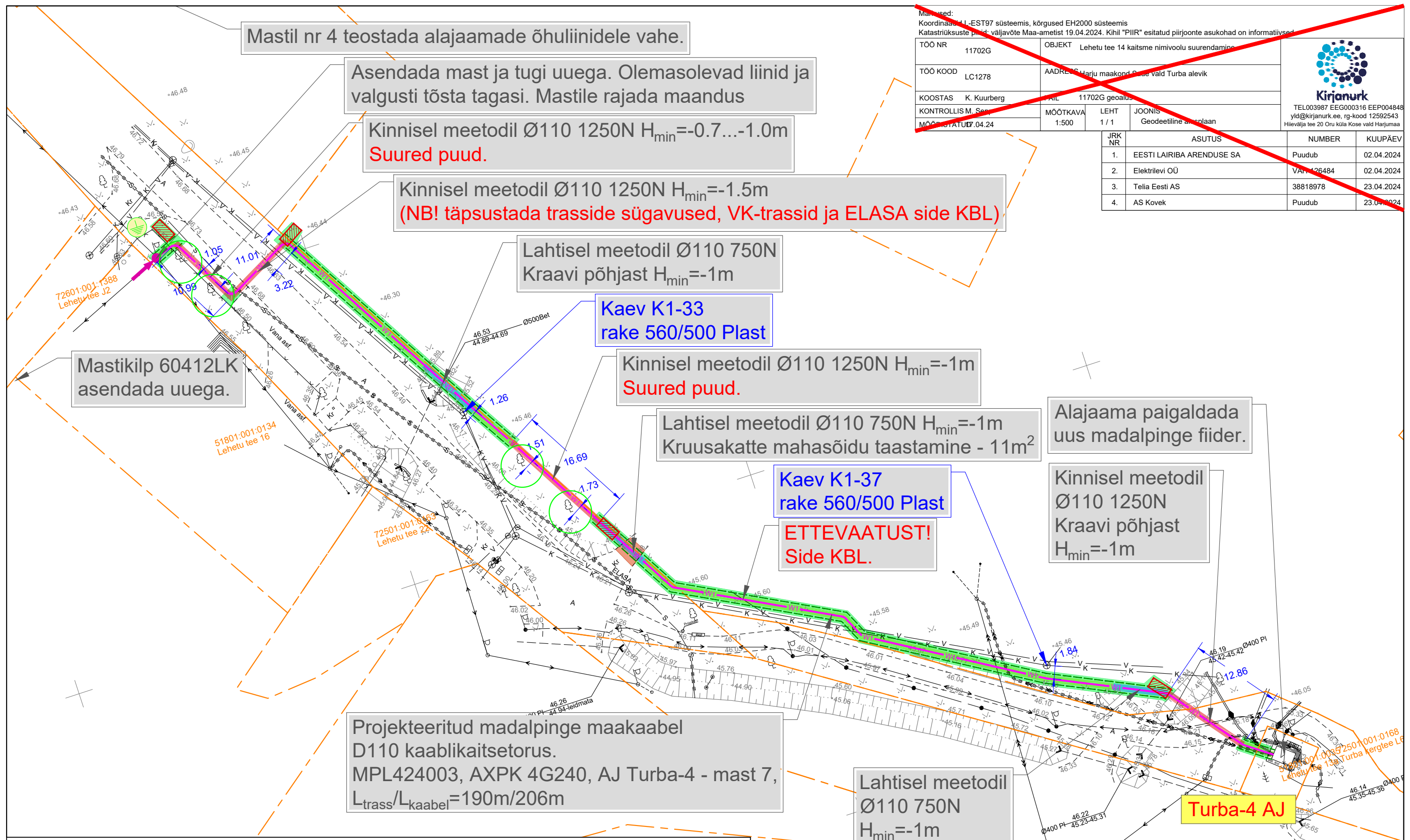
Maskest: Koordinaadid E-EST97 süsteemis, kõrgused EH2000 süsteemis  
 Katastriüksuse piirid väljavõte Maa-ametist 19.04.2024. Kihil "PIIR" esitatud piirjoonte asukohad on informatiivsed





TÖÖ NR	11702G	OBJEKT	Lehetu tee 14 kaitsme nimivoolu suurendamine
TÖÖ KOOD	LC1278	AADRES	Harju maakond Saue vald Turba alevik
KOOSTAS	K. Kuurberg	PIIL	11702G geoalus
KONTROLLIS M. Saue	MÖÖTKAVA	LEHT	JOONIS
MÖÖTKAVATAUST	1:500	1 / 1	Geodeetiline asendiplaan








**Kirjanurk**  
 TEL003987 EEG000316 EEP004848  
 yld@kirjanurk.ee, rg-kood 12592543  
 Hievälja tee 20 Oru küla Kose vald Harjumaa

JRK NR	ASUTUS	NUMBER	KUUPÄEV
1.	EESTI LAIRIBA ARENDUSE SA	Puudub	02.04.2024
2.	Elektrilevi OÜ	VAN 126484	02.04.2024
3.	Telia Eesti AS	38818978	23.04.2024
4.	AS Kovek	Puudub	23.04.2024



TINGMÄRGID	
	Katastriüksuse piirid
	Projekteeritud madalpinge maakaabelliin.
	Projekteeritud kaablitrass kaablikaitsetorus. Puurkaevised ja puurtoru.
	Projekteeritud õhuliini mast.

	Projekteeritud õhuliini tugi.
	Lahtisekeviku serv
	Projekteeritud elektripaigaldise maandus
	Haljasala taastamine
	Kruusakatte või killustikkatte taastamine

**THS Projekt**

THS Projekt OÜ  
 Turu 34b, Tartu  
 MTR : TEL002156  
 Äriregistri nr:12422321

Kontrollija: Tarmo Uusrand  
 Altkiri: /Digitaalselt allkirjastatud/

Projekteerija: Tarmo Uusrand  
 Altkiri: /Digitaalselt allkirjastatud/

Töö väljaandmise aeg: 24/04/2024

Töö nimetus: Lehetu tee 14 kaitsme nimivoolu suurendamine.  
 Turba alevik, Saue vald

Projekti kood LC1278

Objekti aadress: Turba alevik, Saue vald, Harju maakond

Joonise nimetus: Asendiplaan

Töö tellija: Elektrilevi OÜ

Töövõtja: THS Projekt OÜ  
 Reg.12422321

Möötkava: 1:500

Töö number: P24001\_LC1278

Projekti staadium: TP

Joonise number: EL-4-01