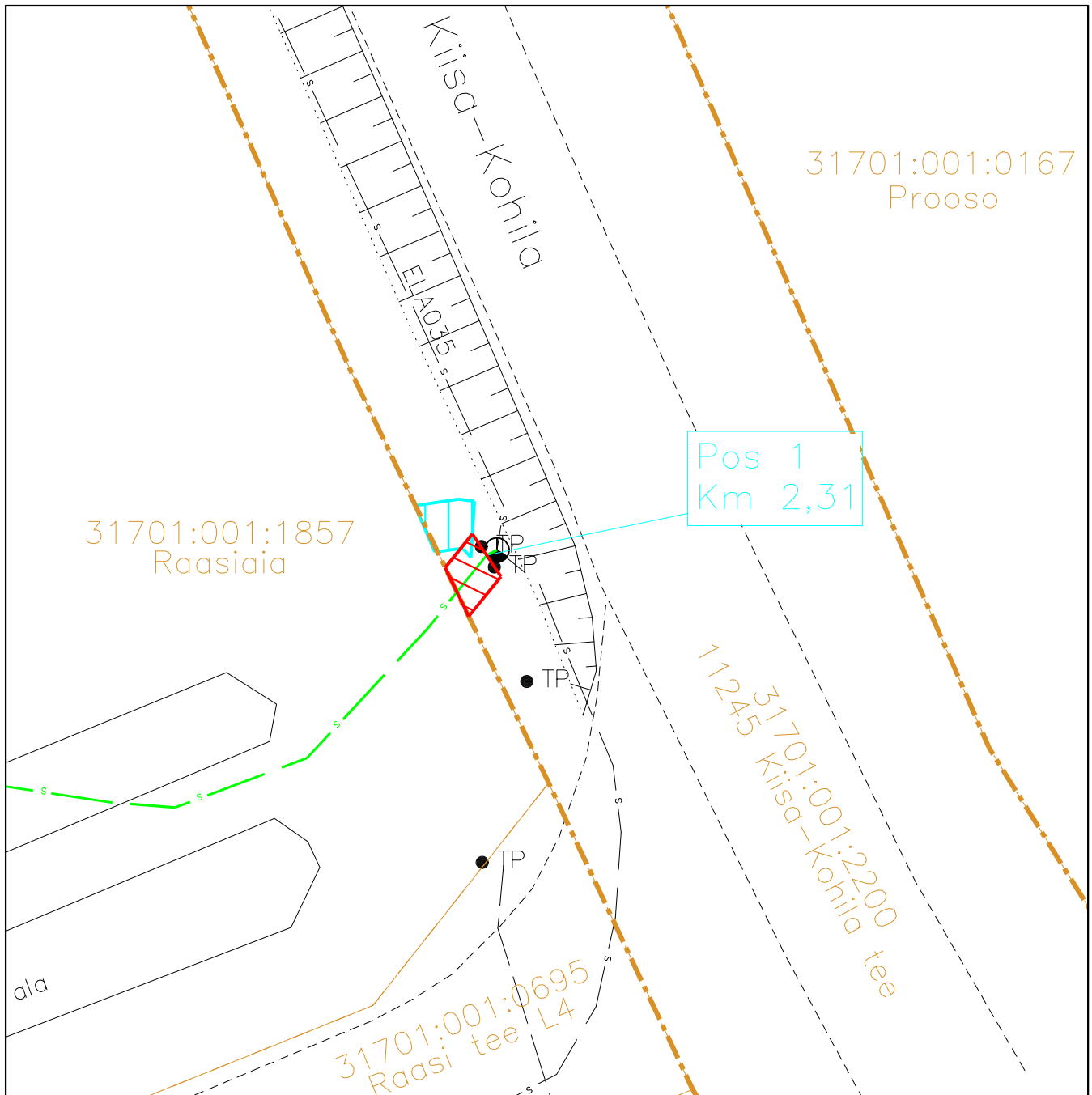


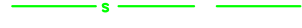




Reaalservituudi ala plaan

Pos nr (plaanil) nr	Kinnistu registriosa number	Katastriüksuse tunnus, nimi ja sihtotstarve;	Asukoht riigitee (nr ja nimi) suhtes (lõigu algus ja lõpp km);	Ala pindala ruutmeetrites m ²
Pos 1	3533050	31701:001:2200 11245 Kiisa-Kohila tee Transpordimaa	11245 Kiisa-Kohila tee km 2,31	3,9 m ²



Raxoest OÜ teostusmõõdistus töö nr. EH-95-21
 Mõõtkava: M 1:500
 Koostaja: Mari Tarto
 Projekti nr: 643-24
 PARI ID:

-  Lepingu objektiks oleva katastriüksuse piir
-  Olemasolev sidemaatross (ELA SA)
-  Projekteeritav sidekaev (ELA SA)
-  Reaalservituudi ala
-  Varem sõlmitud reaalservituudi ala