
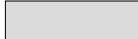











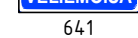

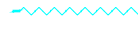


TINGMÄRGID

-  Kinnistu piir
-  Projekteeritud asfaltbetoonkate
-  Raadatav ala
-  Projekteeritud kruuskate
-  Projekteeritud haljasala
-  Projekteeritud trubi päise kindlustus
-  Projekteeritud katte serv
-  Projekteeritud nõlv
-  Projekteeritud kraavi põhi
-  Projekteeritud horisontaal
-  Olemasolev horisontaal
-  Liitumisnähtavus
-  Projekteeritud liiklusemärgi post
-  Projekteeritud liiklusmärk
-  Projekteeritud truur
-  Projekteeritud kraavi puhastamine
-  Likvideeritav objekt

Muudatused:	Kuupäev	Muudatuste kirjeldus
Geoalus:	Koostaja: Kobras OÜ	Töö nr: 2023-048 Mõõdistatud: aprill 2023

Koordinaadid L-EST97 süsteemis, Kõrgused EH2000 (Amsterdami null) süsteemis.

TPK Projekt OÜ <small>TPK Projekt OÜ Narva mnt 32-5 Tallinn 10120 Eesti tel +372 5228311 lauri@tpkprojekt.ee reg: 16418999 MTR EEP004706 EPE001531, 11.01.2022</small>		Projekti nimi: Päärdu metsaparandusobjekti mahasõidud Sirtsu suht	
Projekti juht	Lauri Künnapuu	Objekti asukoht:	
Projekteerija	Lauri Künnapuu	Riigitee nr 20165 Raikküla-Päärdu km 28,60 Velise metskond 32, Päärdu küla, Märjamaa vald, Raplamaa	
		Joonise nimi:	
		Asendiplaan	
Faili nimi:	6923_PP_TL-4_asendiplaan.dwg	Töö nr:	6923
Koostatud / trükitud: 18.10.2023 / 18.10.2023		Joonise tähis [nr - leht (lehti)]:	TL-4-06
		Staadium:	Põhiprojekt
		Mõõtka:	1:500