
















TINGMÄRGID


-  Katastriüksuse piir
-  Detailplaneeringu järgne krundi piir
-  Projekteeritud tee servajooned
-  Projekteeritud tee teljjoon
-  Projekteeritud sõidutee ab-ülekatte
-  Projekteeritud asfaltbetoonkatte
-  Projekteeritud jalgteede asfaltbetoonkatend

-  Projekteeritud killustikalusel murukate
-  Projekteeritud haljasalade murukate
-  Teekaitsevöönd
-  Projekteeritud liiklusemärgi post
-  Äärekivi taastamine
-  Projekteeritud sõidutee ab-katendi taastamine
-  Projekteeritud haljasalade murukatte taastamine
-  IKÕ ala jalgteede rajamiseks

Jrk nr	IKÕ ala Pos nr (plaanil)	Katastriüksuse tunnus, nimi	Asukoht riigitee (nr ja nimi) suhtes (lõigu algus ja lõpp km)	Ala pindala ruutmeetrites m ²
1	Pos 1	89001:024:0005; 11251 Viimsi-Rohuneeme tee	89001:024:0005; 11251 Viimsi-Rohuneeme tee km 2,56	16 m ²
2	Pos 2	89001:024:0005; 11251 Viimsi-Rohuneeme tee	89001:024:0005; 11251 Viimsi-Rohuneeme tee km 2,57	36 m ²

Geoalus: Autor: EXACT Geomark AS Töö number: 9882 Möödistatud: 21.06.2022

Geodeetiline alusplaan on koostatud L-EST 97 koordinaatsüsteemis ja EH2000 kõrgussüsteemis

		Projekti nimetus		Mererohu tee, teed ja tehnovõrgud		
		Objekti asukoht		Pringi küla, Viimsi vald, Harju maakond		
Projekteerija	Meelis Kreevan	/allkirjastatud digitaalselt/		Joonise nimetus		
Tehnik	Kaur Varipuu	/allkirjastatud digitaalselt/		Isikliku kasutusõiguse seadmise plaan jalgteede		
		Projekti number	Projekti staadium	Joonise number	Joonise mõõtkaava	Kuupäev
		22024	Põhiprojekt	TL-9-01	1:500	25.05.2023