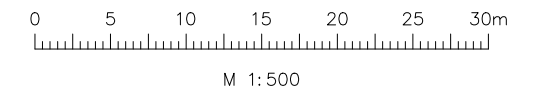

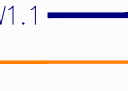







Pos. Nr	Kinnistu-registriosa number	Katastriüksuse tunnus	Katastriüksuse nimetus/ tunnus / sihtotstarve	Äralõike pindala m ²	Teostatavad tööd:
8	6739850	Raudteetammi tee L1	50403:002:0187 Transpordimaa 100%	10	Tänavavalgustuse kaabel ja mast



TINGMÄRGID:

-  Projekteeritud valgustuse metallmast 8m koos valgustiga
-  Projekteeritud ülekäigukoha valgustuse metallmast 6m koos valgustiga
-  W1.1 Projekteeritud maakaabelliin, kaitsetorus D=75mm
-  Katastriüksuse piir
-  Isikliku kasutusõiguse ala, vajalik jalgratta- ja jalgtee rajamiseks
-  Positsiooni number

Geoalus	Autor: Mau & Pojad OÜ	Töö number: TJ 25/23	Möödistatud: 19.05.2023
Geodeetiline alusplaan on koostatud L-EST97 koordinaatsüsteemis ja EH2000 kõrgussüsteemis			
 VILprojekt OÜ tel. +372 51 088 28 info@vilprojekt.ee www.vilprojekt.ee MTR EEP004580		Tellijä:	Märjamaa Vallavalitsus
		Projekti nimetus	Tammi tee nr 5040064 rekonstrueerimise põhiprojekti koostamine
Projekti juht	T.Tõnts	Objekti asukoht	Tammi tee, Sõtke küla, Märjamaa vald, Rapla maakond
Projekteeija	T.Tõnts	Joonise nimetus	Isikliku kasutusõiguse plaan: RAUDEETAMMI TEE L1
	K.Lehtmets	Projekti number	VP23020
		Projekti staadium	PP
		Joonise number	IKÕ-8
		Joonise mõõtkava	1:500
		Kuupäev	09.10.2024