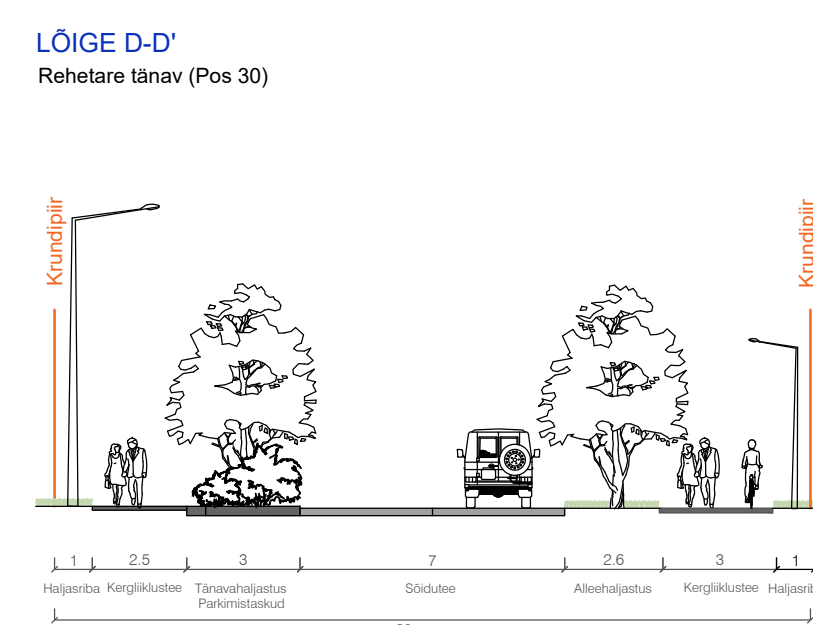

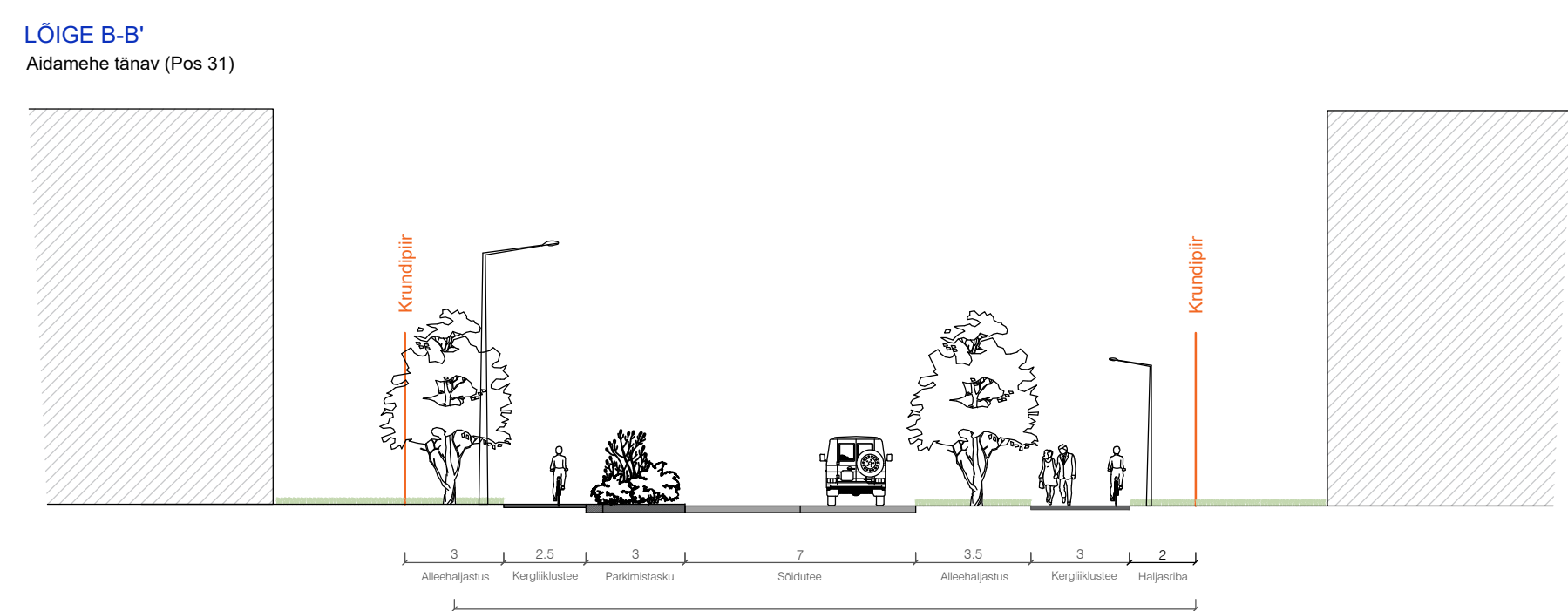
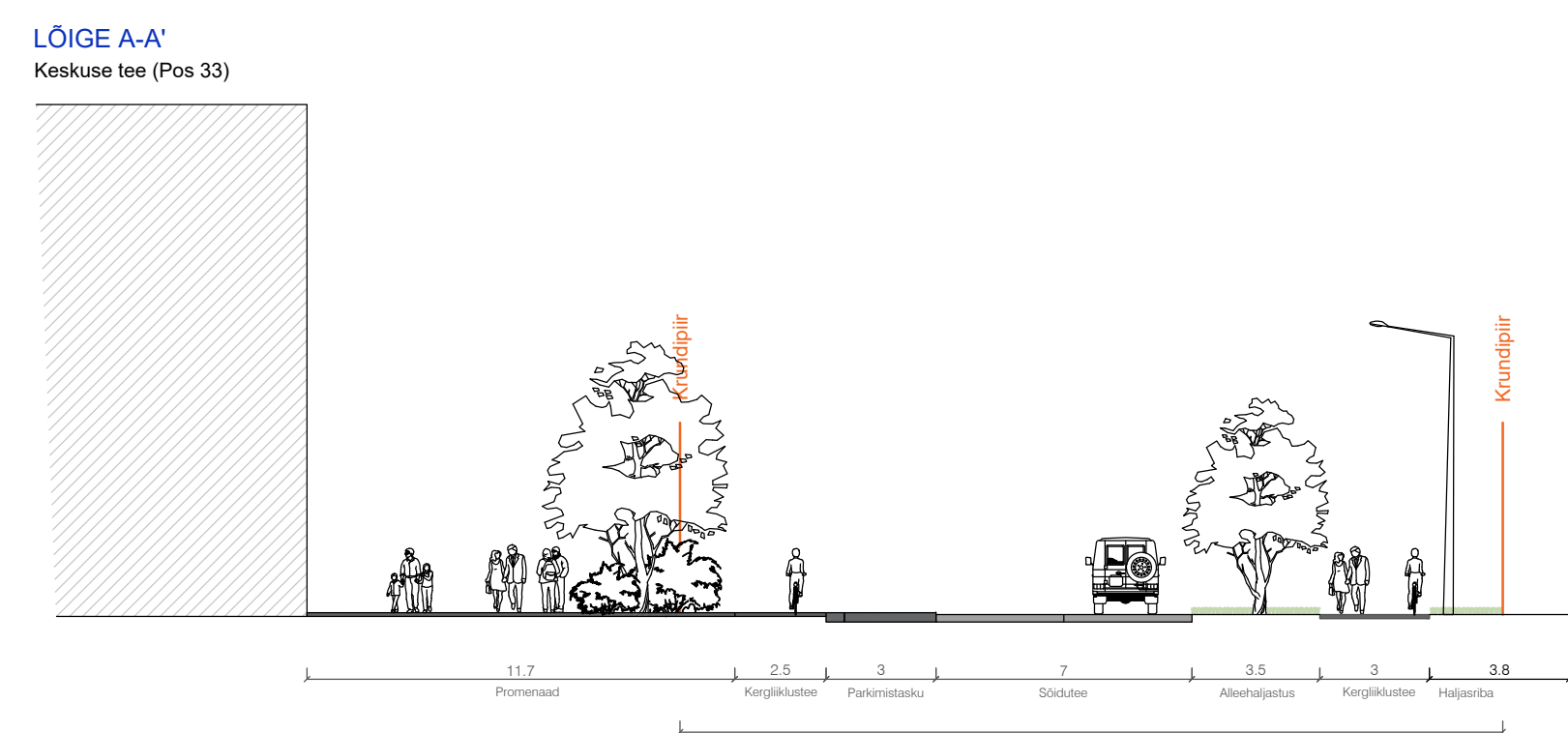


TÄNAVATE PROFIILLÕIKED



EHITUSÕIGUS JA MAAKASUTUS

Kunsti positsioon	Kunsti suurus (m²)	Moosinstallatsiooni maht (m³)	Kalade suurus (m²)	Kunsti kasutamise stiilid	Hõõrte suurim lubatud ehitistase peal (m²)	Hõõrte suurim lubatud (põhioone/laabioone) (m)	Hõõrte suurim lubatud (põhioone/laabioone) (m)	Hõõrte suurim lubatud (põhioone/laabioone) (m)	Põhioone suurim lubatud tagavast maapinnast (m)	Suurim lubatud elamuühikute arv (kõrghoone)	Markused
POS 1	3752	Rehetare tn 13 Häneru H1	A100 (002)	ÄVAK/ABJAM100	1300	2	12/-	60.50/-	3,5	-	Liubatel liita krunidaga POS 2 ja POS 3 Asiaku tee kaitevõlvend (50 m)
POS 2	4098	Rehetare tn 9, 11	A100 (002)	ÄVAK/ABJAM100	1500	2	12/-	60.50/-	3,5	-	Liubatel liita krunidaga POS 1 ja POS 3 Asiaku tee kaitevõlvend (50 m)
POS 3	3001	Rehetare tn 9, 11	A100 (002)	ÄVAK/ABJAM100	1050	2	12/-	60.50/-	3,5	-	Liubatel liita krunidaga POS 1 ja POS 2 Asiaku tee kaitevõlvend (50 m)
POS 1 + POS 2	7650	Rehetare tn 9, 11, 13	A100 (002)	ÄVAK/ABJAM100	2800	2	12/-	60.50/-	3,5	-	Ehitusõigus krunide POS 1, POS 2 liitelisel Asiaku tee kaitevõlvend (50 m)
POS 2 + POS 3	7099	Rehetare tn 9, 11	A100 (002)	ÄVAK/ABJAM100	2350	2	12/-	60.50/-	3,5	-	Ehitusõigus krunide POS 2, POS 3 liitelisel Asiaku tee kaitevõlvend (50 m)
POS 1 + POS 2 + POS 3	10851	Rehetare tn 9, 11, 13	A100 (002)	ÄVAK/ABJAM100	3 850	3	12/-	60.50/-	3,5	-	Ehitusõigus krunide POS 1, POS 2 ja POS 3 liitelisel Asiaku tee kaitevõlvend (50 m)
POS 4	3191	Rehetare tn 7, 9	E100 (001)	ER100	700	2(1/1)	11/6	59.00/54.00	3,5	6/-	Asiaku tee kaitevõlvend (50 m)
POS 5	5076	Rehetare tn 5, 7	E100 (001)	ER100	1 200	3(2/1)	11/6	60.00/55.00	3,5	12/-	Asiaku tee kaitevõlvend (50 m)
POS 6	4885	Rehetare tn 1, 3	E100 (001)	ER100	1 200	3(2/1)	11/6	61.00/56.00	3,5	12/-	Asiaku tee kaitevõlvend (50 m)
POS 7	14306	Aidamehe tn 16, 18 Aidamehe tn 19/Rehetare tn 14 Raudkuu H2 Aidamehe tänav Rehetare tänav L3	E100 (001)	ER/EK100	3570	7(5/2)	12/6	61.30/55.30	3,5	12/63	Juurepääsusevõlvend vajadus tehnoajalise seotuvaid vajadus asiviku kasutusõigusega ala (kõrntee)
POS 8	6759	Aidamehe tn 12, 14, 16 Raudkuu H2	E100 (001)	EK100	1680	3(2/1)	12/6	62.50/56.50	3,5	-/45	tehnoajalise seotuvaid vajadus asiviku kasutusõigusega ala (kõrntee)
POS 9	8130	Aidamehe tn 10, 12, 14, 15, 17 Aidamehe tänav	E100 (001)	ER100	2030	6(4/2)	11/6	61.80/56.80	3,5	20/-	Juurepääsusevõlvend vajadus tehnoajalise seotuvaid vajadus
POS 10	10212	Aidamehe tn 11, 13, 15, 17 Aidamehe tn 19/Rehetare tn 14	E100 (001)	ER/EK100	2350	6(4/2)	12/6	62.80/56.80	3,5	12/66	Juurepääsusevõlvend vajadus tehnoajalise seotuvaid vajadus
POS 11	11308	Aidamehe tn 4, 6, 10, 11, 12, 13, 15 Aidamehe tänav	E100 (001)	ER/EK100	2820	4(3/1)	12/6	63.30/57.30	3,5	8/54	Juurepääsusevõlvend vajadus tehnoajalise seotuvaid vajadus asiviku kasutusõigusega ala (kõrntee)
POS 12	8102	Keskuse tee L5 Aidamehe tn 8, 10, 12	E80 (001) A20 (003)	ENK80 ÄVAK-JAB20	2025	4(3/1)	16/6	67.00/57.00	3,5	-/54	äriniprad 1 korusel asiviku kasutusõigusega ala (promenaad)
POS 13	8129	Aidamehe tänav Aidamehe tn 4, 6, 8, 10	E90 (001) A20 (003)	ENK90 ÄVAK-JAB20	2025	3(2/1)	16/6	67.50/57.50	3,5	-/54	äriniprad 1 korusel asiviku kasutusõigusega ala (promenaad)
POS 14	7805	Rehetare tänav L3 Aidamehe tn 19/Rehetare tn 14 Aidamehe tn 10, 12	E100 (001)	ER/EK100	1950	3(2/1)	12/6	62.70/56.70	3,5	6/36	
POS 15	10212	Aidamehe tn 19/Rehetare tn 14 Aidamehe tn 7, 9, 11, 13 Rehetare tn 12	E100 (001)	ER/EK100	2350	4(3/1)	12/6	64.00/58.00	3,5	12/66	
POS 16	6116	Rehetare tn 8, 10, 12 Aidamehe tn 5, 7	E100 (001)	ER/EK100	1520	4(3/1)	12/6	64.50/58.50	3,5	8/18	Juurepääsusevõlvend vajadus
POS 17	5918	Rehetare tänav L3 Rehetare tn 1, 6, 8, 10	E100 (001)	ER/EK100	1470	3(2/1)	12/6	63.50/57.50	3,5	8/18	tehnoajalise seotuvaid vajadus
POS 18	4007	Rehetare tänav L3 Rehetare tn 1, 4, 6	E100 (001)	ER100	1000	3(2/1)	11/6	63.60/58.60	3,5	10/-	
POS 19	6786	Rehetare tn 4, 6, 8, 10 Aidamehe tn 3, 5	E100 (001)	EK100	1690	3(2/1)	12/6	65.00/59.00	3,5	-/45	Juurepääsusevõlvend vajadus tehnoajalise seotuvaid vajadus
POS 20	8510	Rehetare tänav L3 Rehepapi tänav L1 Rehetare tn 2, 4	E100 (001)	ER/EK100	2120	4(3/1)	12/6	66.70/60.70	3,5	14/18	
POS 21	9226	Aidamehe tänav Rehepapi tänav L1 Aidamehe tn 1, 3, 5 Rehetare tn 2	E100 (001)	ER/EK100	2300	4(3/1)	12/6	66.70/60.70	3,5	12/27	
POS 22	7508	Aidamehe tn 2, 4 Aidamehe tänav Rehepapi tn L1	E100 (001)	ER/EK100	1875	4(3/1)	12/6	66.70/60.70	3,5	12/18	
POS 23	6013	Aidamehe tänav Aidamehe tn 4, 6, 8, 11	E90 (001) A10 (005)	ER/EX90 ÄVAK-JAB10	1595	4(3/1)	12/6	65.70/59.70	3,5	6/24	äriniprad 1 korusel
POS 24	3975	Kivikru Rehetare tn 9	L100 (007)	LK100	-	-	-	-	-	-	
POS 25	446	Häneru H1 Kivikru Rehetare tn 13	L100 (007)	LK100	-	-	-	-	-	-	
POS 26	1160	Raudkuu H2 Aidamehe tn 12, 14	Üm100 (017)	HP100	-	-	-	-	-	-	
POS 27	11654	Aidamehe tänav Aidamehe tn 19/Rehetare tn 14 Aidamehe tn 12, 14, 16, 17	Üm100 (017)	HP100	120	2	5/-	-	-	-	
POS 28	9420	Aidamehe tn 19/Rehetare tn 14 Rehetare tn 1, 4, 6, 8, 10, 12 Aidamehe tn 7, 9 Rehetare tänav L3	Üm100 (017)	HP100	120	2	5/-	-	-	-	
POS 29	9718	Rehepapi tänav L1 Aidamehe tn 1 Rehetare tn 2, 4	Üm100 (017)	HP100	-	-	-	-	-	-	
POS 30	8685	Rehetare tänav L3 Rehetare tn 1, 3, 5, 7, 9, 11, 13	L100 (007)	LT100	-	-	-	-	-	-	
POS 31	8071	Rehetare tänav L3 Aidamehe tänav Aidamehe tn 19/Rehetare tn 14 Aidamehe tn 4, 6, 11, 13, 17	L100 (007)	LT100	-	-	-	-	-	-	
POS 32	6788	Aidamehe tänav Rehetare tn 4, 6 Aidamehe tn 3, 5, 7, 9, 11 Rehetare tänav L3	L100 (007)	LT100	-	-	-	-	-	-	
POS 33	1127	Keskuse tee L5 Aidamehe tn 4 Rehetare tn 8 Rehepapi tänav L1	L100 (007)	LT100	-	-	-	-	-	-	

## KRUNDI KASUTAMISE SIHTOTSTARBED

- ER - ridaelamu maa
- EK - korterelamu maa
- ÄV - väikeettevõtte hoone ja -tootmise hoone maa
- AB - korteri- ja büroohoone maa
- ÄK - kaubandus-, tootlustus- ja teenindushoonemaa
- AM - majutushoone maa
- LT - tee ja tänav maa
- LK - kergliiklusmaa
- HP - haljassai maa
- P - viigetusmaa

## KATASTRIÜKSUSE SIHTOTSTARBED

E - elumumaa  
 Ä - ärimaa  
 Üm - üldkasutatav maa  
 L - transpordimaa

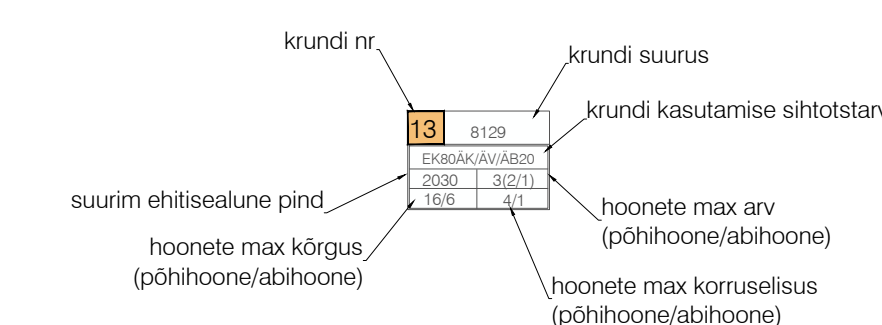
## PLANEERINGUALA NÄITAJAD

PLANEERITUD MAA-ALA SUURUS	ca 23 ha
PLANEERITUD KRUINTIDE ARV	33
Elamuima (sh äärmise osakaal)	20
Ärmas	3
Üldkasutatav maa	4
Transpordima	6
PLANEERITUD ELAMÜÜHIKUTE ARV	716
Rõõsulamud	170
Korterelamud	546
PLANEERITUD ARIÜHIKUD (max arv)	42
Ärmas krunid Põ 1-3	3
Äripinnad korterelamute 1. korrusel	39

## KRUNDITUD MAA BILANSS

ER/EK - ridaelamute ja korterelamute maa  
 ÄV/ÄB/ÄK - ärihoone maa  
 HP/P - üldkasutatav hoonelamala  
 LT/LK - tee ja tänava maa

## KRUNDI EHITUSÕIGUSE SELGITUS JOONISEL



## LEPPEMÄRGID

[illegible]

MÄRKUSED

1. Detailplaneeringu koostamise alusplaaniks on topo-geodeetiline alusplaan täpsusastmeline 1:500. Koostaja Geodeesia OÜ (reg nr 1117 299, iseseisvuse NITR E-00007078, töö nr EG-3850 (ma 2023). Koordinaadid L-EST 97 süsteemis, kõrgusdud EH2000 süsteemis.
2. Joonistele on kantud Keskkuse tee L7 ja pimevaha alustoomuõhustidus (OÜ Tee-Geodeesia OÜ, töö nr TG73A-24E0, 31.10.2025).
3. Planeeringulõhustuse koostamise aluseks on Kauss Arhitektuur OÜ koostatud arhitektuurse planeeringu.
4. Planeeringus on arvestatud varasemat koostatud teeprojektiga Tartu linn Kõrvekõva-Vahi tee [algajalta-ja järgitakse ehtsuspunkti] (OÜ PALMPO, töö nr 338