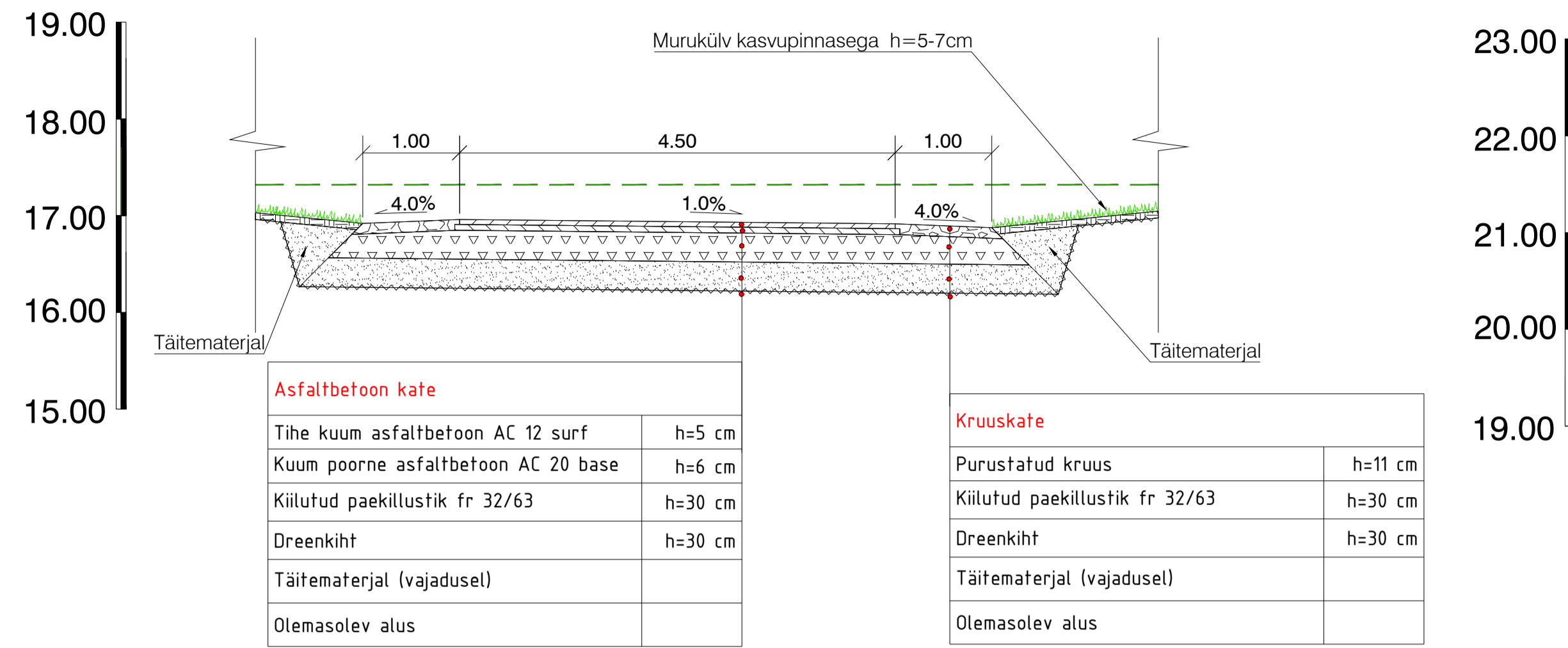
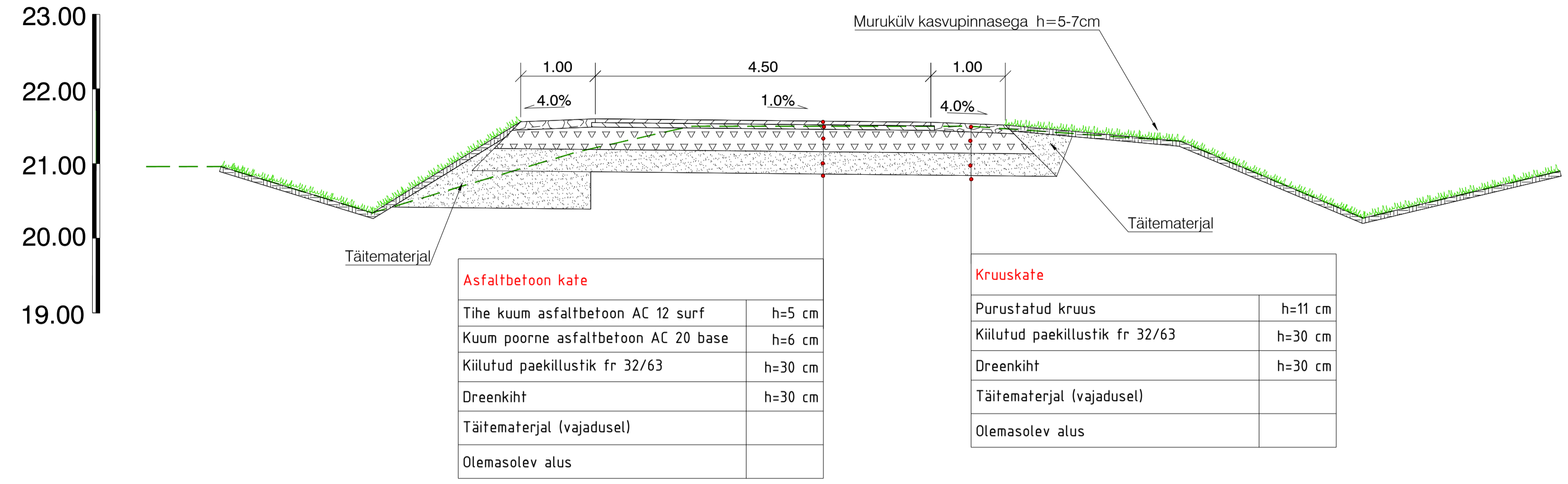


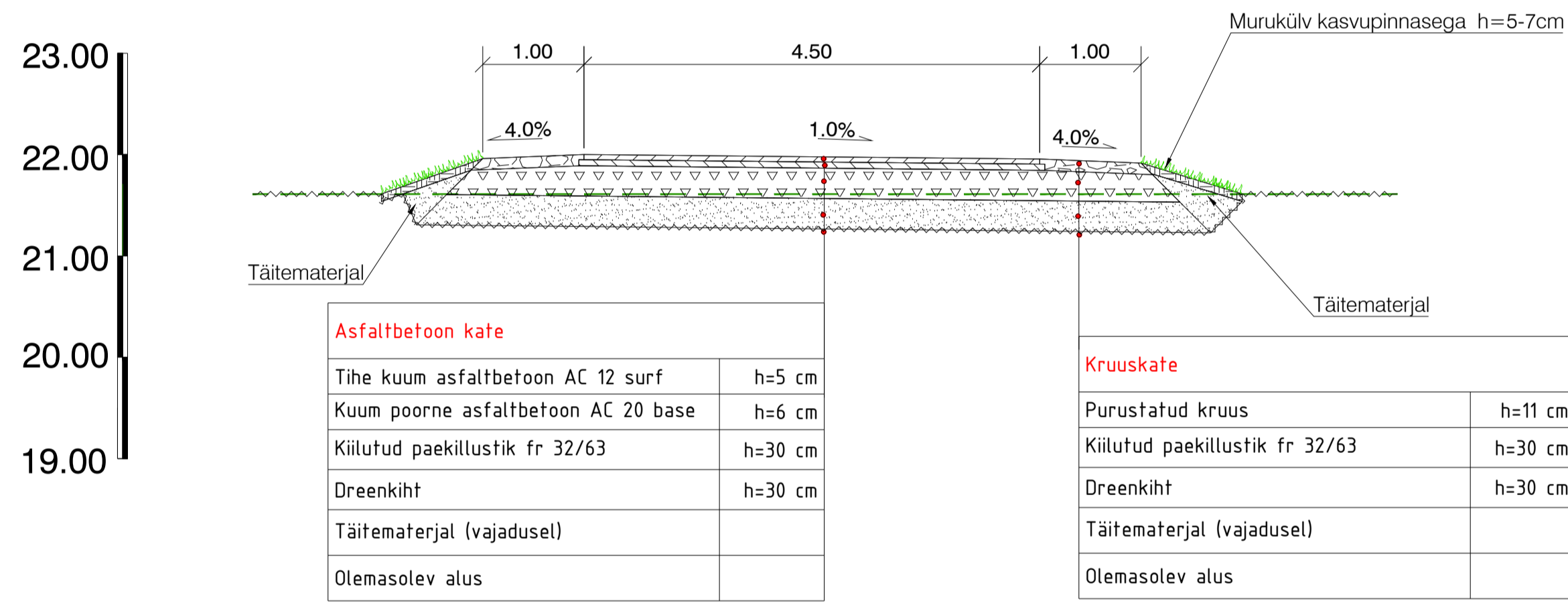
## Lõige 1-1 Kanarbiku tee



## Lõige 3-3 Sirtsu siht



## Lõige 2-2 Piirimetsa tee



Muudatused:	Kuupäev	Muudatuste kirjeldus
Geoalus:	Koostaja: Kobras OÜ	Töö nr: 2023-048 Mõeldistatud: aprill 2023
Koordinaadid L-EST97 süsteemis, Kõrgused EH2000 (Amsterdami null) süsteemis.		
<b>TPK Projekt OÜ</b> <small>TPK Projekt OÜ Nõmme tee 22 Tallinn 10512 Eesti Tel: +372 5228111 E-post: info@tpk.ee REG: 1641899 Kõigustegevuse registreerimisnumber: 11.01.2021</small>		Projekti nimi: <b>Pärdur metsaparandusobjekti mahasõidud Teed ja platsid</b>
Projektijuht	Lauri Kinnapuu	Objekti asukoht:
Projekteerija	Lauri Kinnapuu	<b>Veliste metskond 22, 19 ja 32, Märjamaa vald, Raplamaa</b>
		Joonise nimi:
		<b>Ristlõiked</b>
Faali nimi:	6923_PP_TL-6_ristloige.dwg	Töö nr:
Koostatud / trükitud:	18.10.2023 / 18.10.2023	6923
		Joonise läbis [nr - laht (detti)]:
		TL-6-01
		Staadium:
		Põhiprojekt
		Mõõtkava:
		1:50