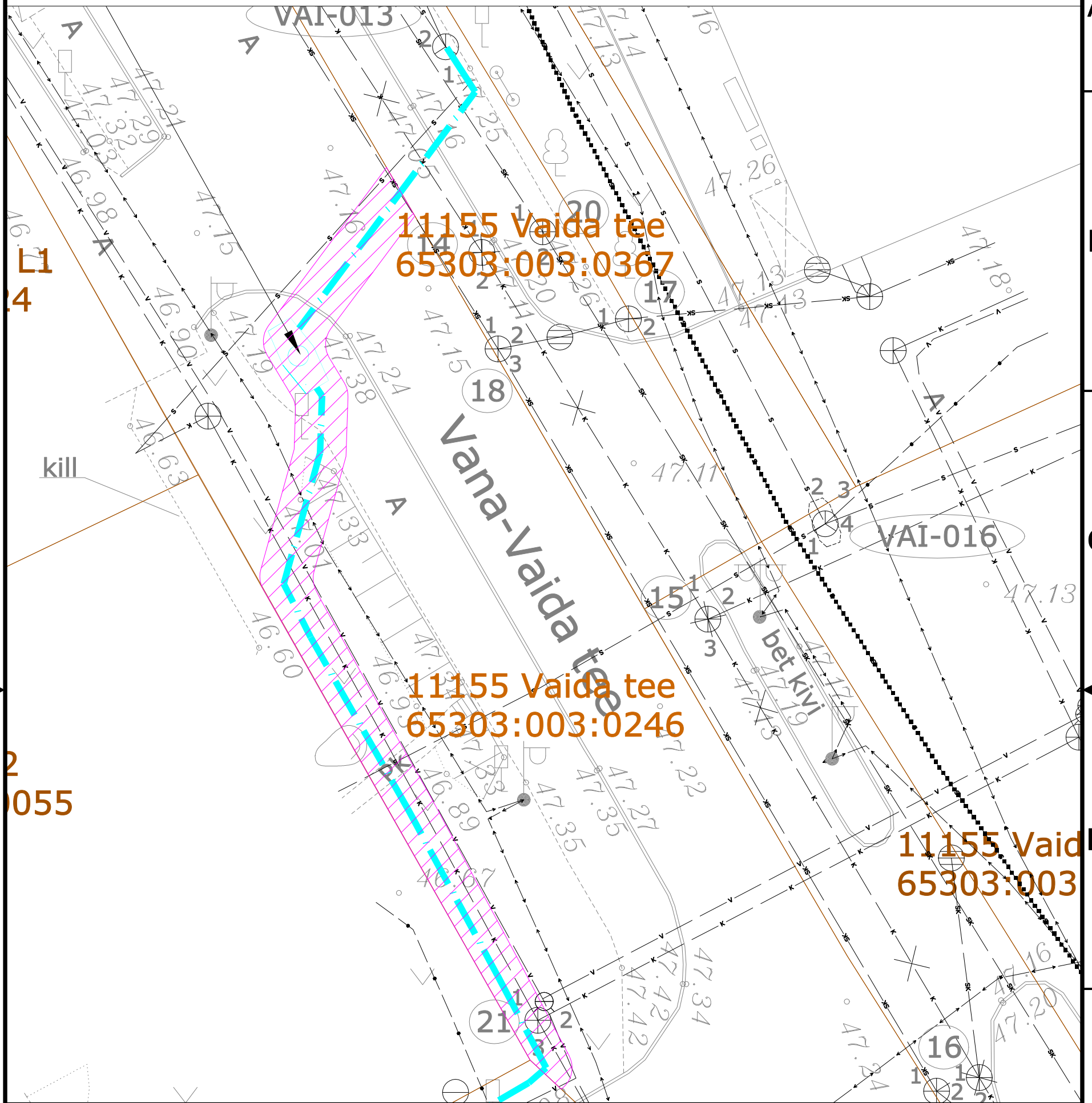
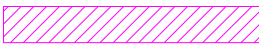





Isikliku kasutusõiguse seadmise plaan



Isikliku kasutusõiguse seadmise plaan

IKÕ ala Pos nr (Plaanil)	Kinnistu registriosa nr	Katastriüksuse tuunus, nimi ja sihtotstarve	Asukoht riigitee (nr ja nimi) suhtes (lõigu algus ja lõpp km)	IKÕ ala pindala ruutmeeterites m ²
Pos 1	10133250	65303:003:0246 11155 Vaida tee	11155 Vaida tee kulgemine 46m km 1,08	68,8m ²

-  IKÕ seadmise ala
-  PROJEKTEERITUD
SIDEKANALISATSIOON
D100mm ja D50mm
-  Kinnistute piirid
-  Projekteeritud kaev

Viide Kogus Muudatus



TÖÖ NIMETUS: Vaida Ärikeskuse välisvõrgud
 AADRESS: Vaidasoo küla, Rae vald, Harjumaa
 TELLIJAS: Skepast&Puhkim OÜ

Init. Kuupäev

JOONIS: Servituudi plaan 653:003:0246

MÕÕTKAVA:

PROJEKTEERIJAS: Olesja Šustova
 PROJEKTIJUHT: Juri Kurganov
 KINNITAS: Juri Kurganov

MÄRKUSED:

KÕIDE/OBJEKT	STAADIUM	KUUPÄEV	MUUDATUS
/	PP	2023-12-20	V01
LEHT/LEHTI	TÖÖ NUMBER	GRUPP	JOONISE NUMBER
3 / 3	23036	EL	6-03