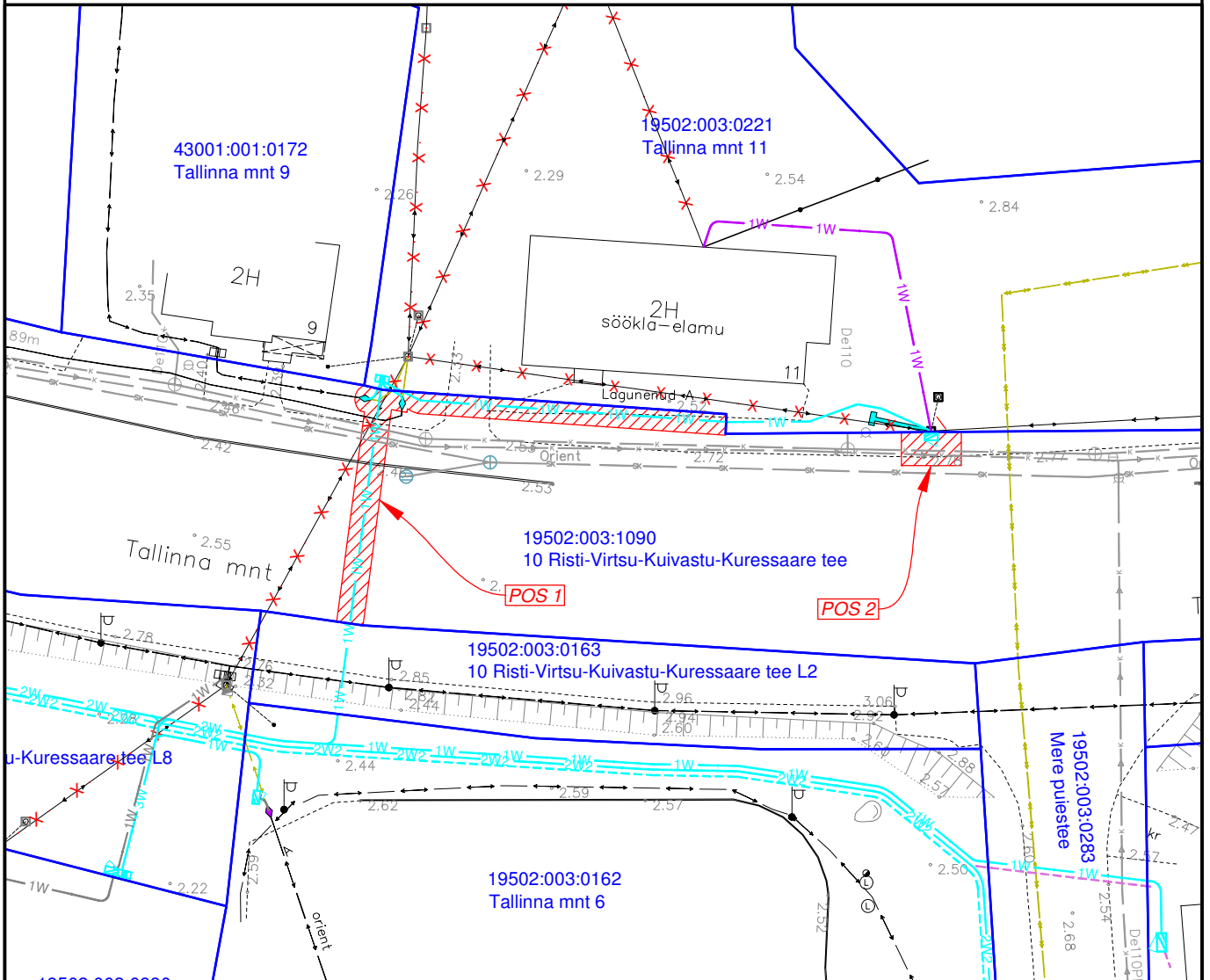






ISIKLIKU KASUTUSÕIGUSE SEADMISE PLAAN NR 1

IKÕ ala Pos nr (plaanil)	Kinnistu registriosa nr	Katastriüksuse tunnus, nimi ja sihtotstarve	IKÕ ala pindala m ²
Pos 1	14453750	19502:003:1090; 10 Risti-Virtsu-Kuivastu-Kuressaare tee; Transpordimaa	77
Pos 2	14453750	19502:003:1090; 10 Risti-Virtsu-Kuivastu-Kuressaare tee; Transpordimaa	11



-  - IKÕ seadmise ala
-  - Katastriüksuse piirid
-  - Projekteeritud tehnovõrk - elektri-maakaabelliin (pikkus 90 m)
-  - Projekteeritud tehnovõrk - elektri-liitumiskilp

Projekti nimetus / asukoht Virtsu sadama liitumine elektrivõrguga keskpingel Virtsu alevik, Lääneranna vald, Pärnumaa			Töö nr JT2703
Koostaja Draftit OÜ	Mõõtkava 1:500	Leht / formaat A4	Kuupäev 07.08.2024