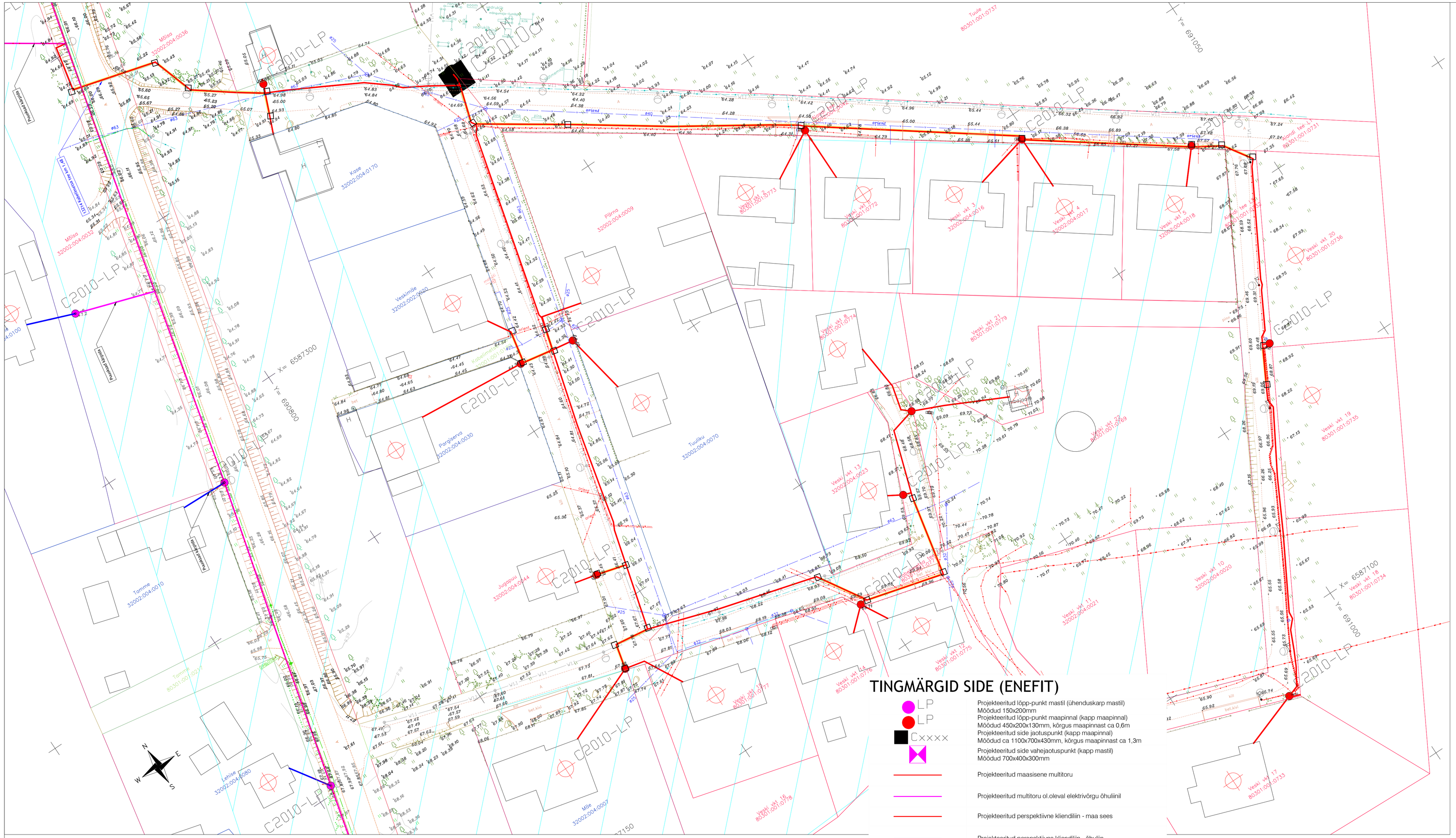

TINGMÄRGID SIDE (ENEFIT)

LP	Projekteeritud lõpp-punkt mastil (ühenduskarp mastil) Mõõdud 150x200mm
LP	Projekteeritud lõpp-punkt maapinnal (kapp maapinnal) Mõõdud 450x200x130mm, kõrgus maapinnast ca 0,6m
Cxxxx	Projekteeritud side jaotuspunkt (kapp maapinnal) Mõõdud ca 1100x700x430mm, kõrgus maapinnast ca 1,3m
	Projekteeritud side vahejaotuspunkt (kapp mastil) Mõõdud 700x400x300mm
	Projekteeritud maasisene multitoru
	Projekteeritud multitoru ol.oleval elektrivõrgu õhuliinil
	Projekteeritud perspektiivne kliendiliin - maa sees
	Projekteeritud perspektiivne kliendiliin - õhuliin
	Projekteeritud maasisene multitoru kinnisel meetodil - puurimistoru PE D75, 1250N
M	Projekteeritud sidekaev
	Projekteeritud mast
	Projekteeritud tõmmits
	Projekteeritud tugi
	Taastatav freespuru-, kruusa- või killustikkate
	Taastatav haljasala
	Taastatav asfaltkate
	Suundpuurimise lõpu- ja alguskaevik (1,5 x 1,5m)

Kinnine paigaldus
riigiteedega ristumisel

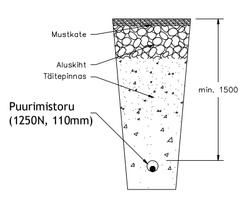

Kaeviku ristlõige.
Lahtine paigaldus haljasala all.
Murukatte taastamine

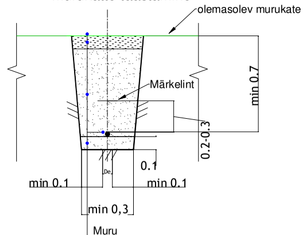

Muru
Huumusmuld, h=10cm (tihendatult)
Kaeviku tagasitäide - tihendatud kivivaba kohalik pinnas
Multitoru
Toru alus - liiv 10cm (kivises pinnases)

Märkused:

1. Katted taastada vastavalt Majandus- ja kommunikatsiooniministri 03.08.2015 määrusele nr.101 "Tee ja teetõode kvaliteedinõuded".
2. Ühikuta mõõdud meetrites.
3. Sõiduteede mahasõiduteede või parklate alla jäävad multitorud paigaldada täiendavalt 750N tugevusega kaitsetorusse ning vähemalt 1,0m allapoole ümbritsevast teepinnast. Haljasala all peab multitoru jääma vähemalt 0,7m sügavusele. Kui multitoru paigaldamiseks kasutatakse kinnisel meetodil sundpuurmist siis peab kasutama kaitsetoru 1250N. Ristumistel Transpordiameti teedega kinnisel meetodil, paigaldada kaitsetorud min 1,5m allapoole ümbritsevast teepinnast ja kaitsta 1250N kaablikaitsetoruga ning toru otsad tähistatakse märkepallidega. Ülejäänud juhtudel riigiteede maa-alal paigaldada maakaablid min. 1,2m sügavusele ja kaitsta 750N kaablikaitsetoruga.
4. Liivapadi kivises pinnases või kui kaevikupõhi jäetakse tasandamata.
5. Tagasitäitmisel pinnas tihendada.
6. Puudest ligemal kui 2m või teiste kommunikatsioonide kaitsetsoonis (2m) kaevetööd teostada käsitsi.
7. Pärast tööd taastada pinnase ja teede endine olukord ning korrastada ehitusjäljed.
8. Projekteeritava kõnnitee alla paigaldada sidetrass min 1m sügavusele ja kaitsta 750N toruga
9. Projekteerimisel on arvestatud BIMAP OÜ poolt koostatud Mõisavahe tee rekonstrueerimise projektiga

Märkus: Geodeetiline alusplaan koostatud Aabenest OÜ poolt. Töö nr 23099G. Kordinaadid L-EST 97. Kõrgus EH2000 süsteemis.

Muudatuse nr	Kuupäev	Projekteerija	Vastutav spetsialist	Selgitus

Projekteerija Keskkonnaprojekt ENGINEERING & CONSULTATIONS OÜ KESKKONNAPROJEKT A: Ringtee 12, 50105 Tartu T.: +372 7305 060 E: kp@keskkonnaprojekt.ee MTR reg nr EP10769210-0001	Töö nimetus Passiivse elektroonilise side juurdepääsuvõrgu rajamine, Projekti kood VT2010		Töö tellija Enefit Connect OÜ
	Joonise nimetus Asendiplaan		Töö väljaandmise aeg 24.08.2023
			Joonise digiaadress VT2010_EP_EN-4-01_Asendiplaan.dwg
Vastutav spetsialist Ilja Galkin	Allkiri /allkirjastatud digitaalselt/	Objekti aadress Kabelimetsa küla, Toila vald, Ida-Virumaa	Projekti staadium: EP Töö number: VT2010
Projekteeris Ilja Galkin	Allkiri /allkirjastatud digitaalselt/		Mõõtkava: 1:500 Joonise number: EN-4-01