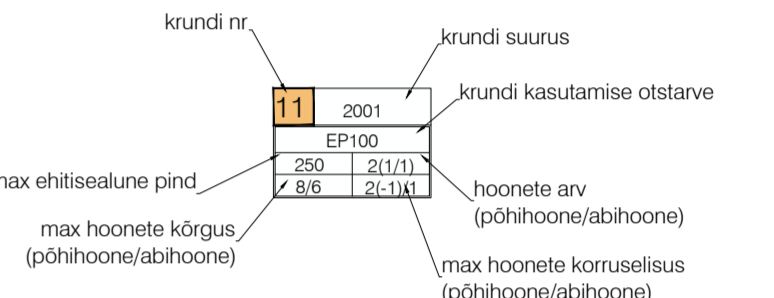
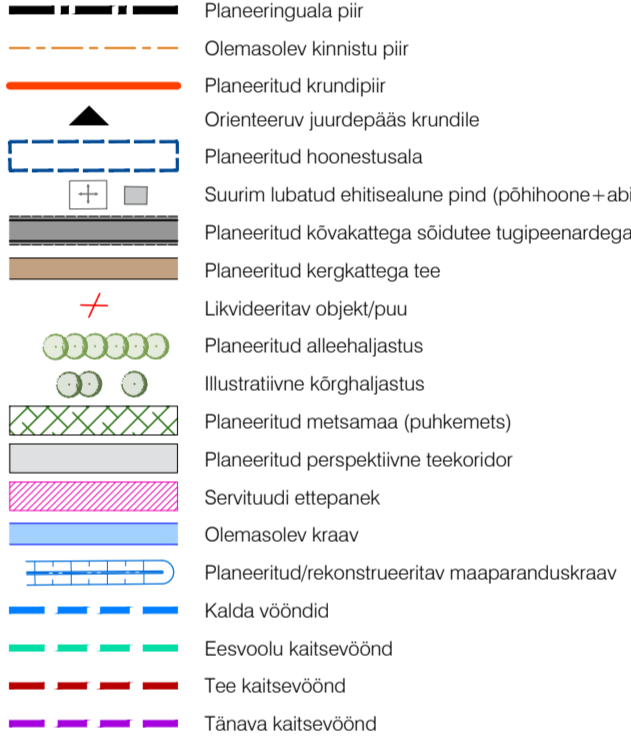


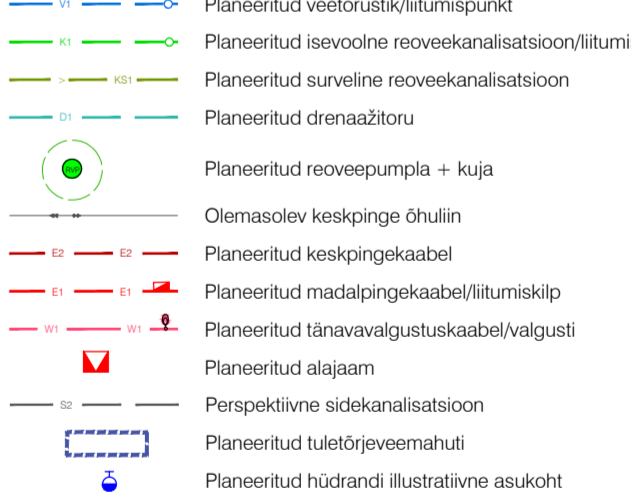
KRUNDI EBITUSÕIGUSE SELGITUS



LEPPEMÄRGID



TEHNOVÖRGUD



MÄRKUSED

1. Planeeringuulatus surus ka 19 ha, millel detailset planeeringu alga moodustab ca 4,6 ha.
2. Detailplaneeringu koostamise aluseks olid kaardid on topo-geodetsilise alusplaanitüüpiga mastaabi 1:500. Koostaja OÜ Kestaplaneering (reg nr 10000550, Isikute MEE EG0000300), löö nr G-056-22 (märts 2022). Koordinaadid L-EST 97 süsteemis, kõrgused EH2000 süsteemis.
3. Planeeringus on näidatud vee- ja kanalisatsioonivõrgustikud ühendatuna võimalusel perspektiivse ohuive- ja kanalisatsioonivõrguga vastavalt Tartu Veevärk AS 12.04.2024 väljastatud tehnilistele tingimustele nr 2448-9-0-DT.
4. Maapandurussuunite rekonstrueerimise põhimõtteid on planeeritud vastavalt ekspertaarvamusele (Insenerbüroo Usmas Nugin OÜ, löö nr 20210150, detsember 2022)