









TINGMÄRGID

-  PROJEKTEERITUD SÕIDUTEE BETOONÄREKIVI (290x150 mm, h=10 cm)
-  PROJEKTEERITUD TEESERV
-  PROJEKTEERITUD TEEPEENRA SERV
-  PROJEKTEERITUD NÕLV
-  OLEMASOLEV TEESERV
-  OLEMASOLEV KATASTRIPPIIR
-  RIIGITEE TEEKAITSEVÕONDI PIIR
-  IKÕ SEADMISE ALA LÄÄNE-HARJU VALLA BUSSIPEATUSE RAJAMISEKS

①

POSITSIOONI NR

IKÕ ala Pos nr (plaanil)	Kinnistu registriosa number	Katastriüksuse tunnus, nimi ja sihtotstarve	Asukoht riigitee suhtes km	Ala otstarve, pindala m ²
1	9305650	29501:007:0482 11195 Keila - Keila-Joa tee transpordimaa	5.44	bussipeatus 184 m ²

Infra Projekt

Infra Projekt OÜ
Kummeli tee 94, 11912 Tallinn
tel. 56497872
sergei.tunka@gmail.com

Tellija

Lääne-Harju Vallavalitsus, Rae tn 38
Paldiski, tel.: +372 679 0600

Projekteerija

S. Tunka

Vastutav isik

S. Tunka

Diplomeeritud teedeinsener, tase 7

Harjumaa, Lääne-Harju vald, Keelva küla

Joonise nimetus

nr 11195 Keila-Keila-Joa tee km 5,44
Isikliku kasutusõiguse seadmise plaan
Bussipeatuse avatud tasku ja ooteplatvorm

Kuupäev

07.2026

Möötkava 1:500

Stadium PP

Töö nr. 150526

Joonise nr.

TL-4/1