










TINGMÄRGID

-  PROJEKTEERITUD SÕIDUTEE BETOONÄREKIVI (290x150 mm, h=10 cm)
-  PROJEKTEERITUD TEESERV
-  PROJEKTEERITUD TEEPEENRA SERV
-  PROJEKTEERITUD NÕLV
-  OLEMASOLEV TEESERV
-  OLEMASOLEV KATASTRIPPIIR
-  RIIGITEE TEEKAITSEVÖÖNDI PIIR
-  IKÕ SEADMISE ALA LÄÄNE-HARJU VALLA BUSSIPEATUSE RAJAMISEKS
-  POSITSIOONI NR

IKÕ ala Pos nr (plaanil)	Kinnistu registriosa number	Katastriüksuse tunnus, nimi ja sihtotstarve	Asukoht riigitee suhtes km	Ala otstarve, pindala m ²
2	9305650	29501:007:0482 11195 Keila - Keila-Joa tee transpordimaa	5.54	bussipeatus 184 m ²

Infra Projekt Infra Projekt OÜ
Kummeli tee 94, 11912 Tallinn
tel. 56497872
MTR nr EEP004290, ELK000145 sergei.tunka@gmail.com

Harjumaa, Lääne-Harju vald, Keelva küla

Kuupäev
07.2026

Möötkava 1:500

Tellija Lääne-Harju Vallavalitsus, Rae tn 38
Paldiski, tel.: +372 679 0600

Joonise nimetus
nr 11195 Keila-Keila-Joa tee km 5,54
Isikliku kasutusõiguse seadmise plaan
Bussipeatuse avatud tasku ja ooteplatvorm

Stadium PP

Töö nr. 150526

Projekteerija S. Tunka

Joonise nr.

Vastutav isik S. Tunka

TL-4/2

Diplomeeritud teedeinsener, tase 7

150526_PP_TL-4.dwg