








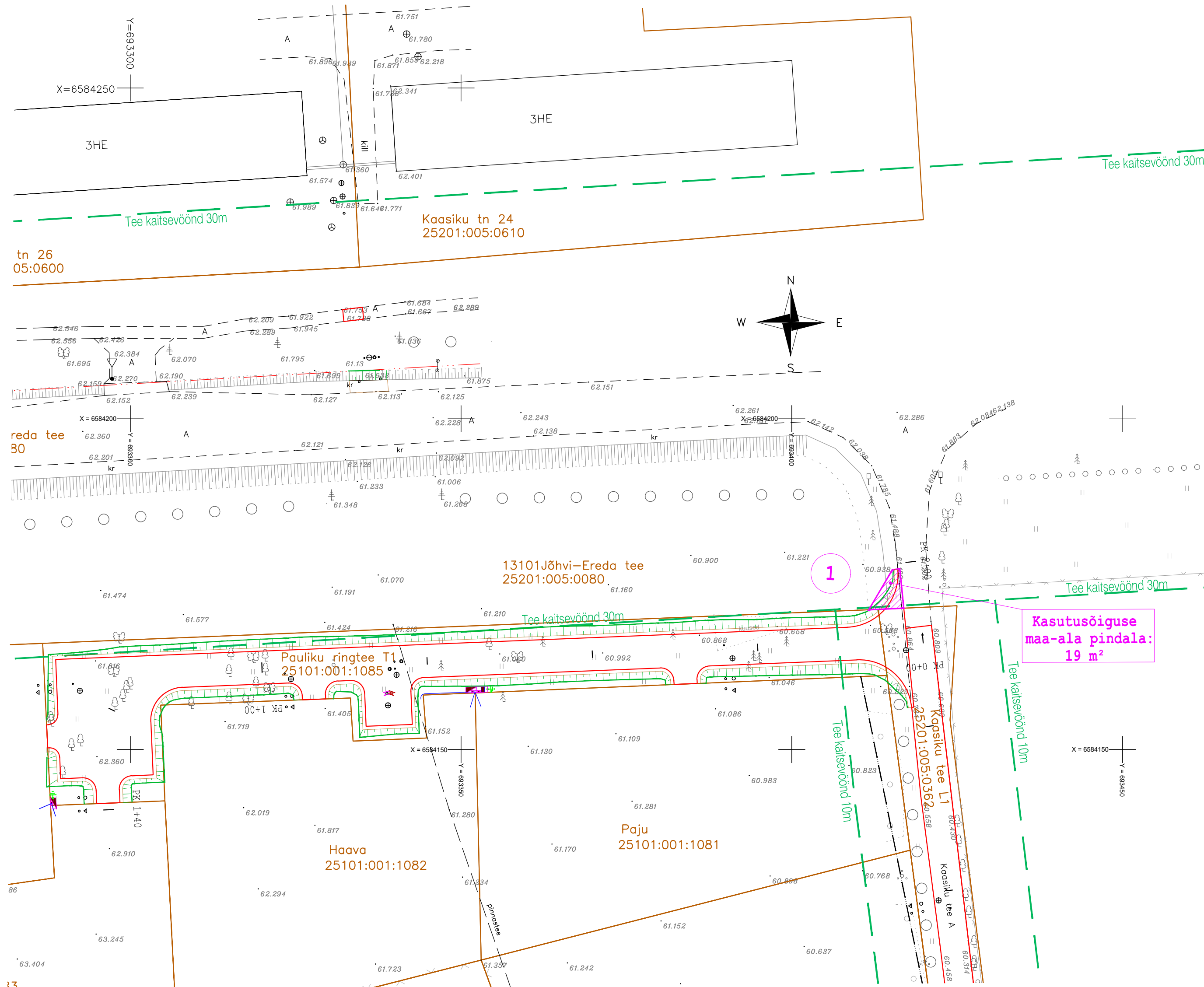
Maantee 13101 Jõhvi-Ereda tee isikliku kasutusõiguse seadmise plaan

Pauliku küla, Jõhvi vald, Ida-Viru maakond

Pos1 paikneb km 0,45-0,45

TINGMÄRGID:

-  TEE KAITSEVÖÖND 30 m
-  OLEMASOLEVAD KINNISTU PIIRID
-  PROJEKTEERITUD KATTE SERV
-  PROJEKTEERITUD MULDE SERV
-  PROJEKTEERITUD VÕSA/METSA EEMALDAMISE PIIR
-  PROJEKTEERITUD NÕLV
-  IKÕ POSITSIOON



KINNISTU ANDMED	
Positsiooni nr	1
Kinnisturegistri osa nr	8397150
Katastriüksuse tunnus	25201:005:0080
Katastriüksuse nimetus	13101 Jõhvi-Ereda tee
Kasutusõiguse seadmise ala (m²)	19 m²

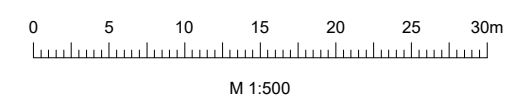
TEHNOVÕRKUDE KOOSKÖLASTUSED

Jrk.	Kooskõlastaja	Kooskõlastuse nr.	Kuupäev
1	AS Eesti Telia	nr. 38433288	27.11.2023
2	OÜ Järve Biopuhastus	nr.2-9/3751	30.11.2023
3	Gren Viru AS	digiallkiri	27.11.2023
4	VKG AS	e-post	30.11.2023

OÜ VIRU GEOMET reg. nr.11687454
Litsents. EEG000283 tase 6
Lepa tn.4,41702 Toila alevik, Toila vald
tel 55592736, e-post: virugeomet@gmail.com

Objekt: Ida-Viru maakond Jõhvi vald
Pauliku küla Serva Pajli Paju Haava Lehise
Kastani ja Pauliku Ringtee T1
Tellija: Omanik

Joonis: Gealusplaan
TM97/2023 Leht3 23.11.2023 1:500



KLM Projekt OÜ
Sepise tn 1, Tallinn, Harju maakond
tel. 514 4725
info@klmprojekt.ee
reg. kood: 11074214
MTR nr: EEP003312

Tellijä: Vladimir Visnjakov
Asukoht: Ida-Viru maakond, Jõhvi vald, Pauliku küla
Projekt: Pauliku ringtee T1 kinnistu teede-ehituslik osa

Nimi	Allkiri	Kuupäev	Joonise nimetus	Mõõtkava
Koostas:	M. TEDREMAA	/digiallkiri/	27.01.2024	ISIKLIKU KASUTUSÕIGUSE PLAAN 1 M 1:500
Koostas:	A. LIPKIN	/digiallkiri/		
Kontrollis:	K. LAURITS	/digiallkiri/		Projekt nr 2323 Stadium PP Kõide; eriosa TL Joonise nr IKÕ-1
Kinnitas:				
Fail / Kuupäev: 2323_PP_TL-4-02_osend.dwg / 25.03.2024				