

Maatoiming nr 2024120510013

Piirikirjeldus

Piiripunktidega seotud maatükid

56801:005:0053, 56801:005:0051, 56801:005:0001,
56801:005:0085, 56801:005:0076, 56801:005:0027,
56801:005:0078, 56801:005:0087, 56801:005:0075

Katastrimõõdistamise aeg

14. veebruar 2025 kuni 16. jaanuar 2026

Katastrimõõdistamise tulemus

Piiripunkti nr skeemil	Koordinaadid	Piiripunkti liik	Piiripunkti tunnus	Piirimärgi paigaldamine
3	X = 6468893.6 Y = 542165.34	VEEKOGU_TELJE_- PUNKT	100006178676	ETAK
9	X = 6468715.94 Y = 542278.82	METALLTORU	100002095982	PAIGALDATUD
7	X = 6469107.22 Y = 542160.17	TEEMAA_SERVA_- PUNKT	100002149103	ARVUTUSLIK
8	X = 6469115.83 Y = 542261.34	TEEMAA_SERVA_- PUNKT	100002087637	ARVUTUSLIK
68	X = 6469112.06 Y = 542216.97	TEEMAA_SERVA_- PUNKT	100007497512	ARVUTUSLIK
1	X = 6468573.46 Y = 542210.62	METALLTORU	100002118626	PAIGALDATUD
11	X = 6468569.75 Y = 542210.9	VEEKOGU_TELJE_- PUNKT	100006178691	ETAK
70	X = 6468579.65 Y = 542287.34	METALLTORU	100007497516	PAIGALDATUD
12	X = 6468064.83 Y = 542319.48	METALLTORU	100002103297	OLEMASOLEV
55	X = 6468520.17 Y = 541625.88	METALLTORU	100002017826	PAIGALDATUD
50	X = 6467930.92 Y = 541671.48	VEEKOGU_TELJE_- PUNKT	100006178685	ETAK
2	X = 6468895.27 Y = 542186.35	VEEKOGU_TELJE_- PUNKT	100002119149	ETAK
52	X = 6467938.63 Y = 541670.68	TEEMAA_SERVA_- PUNKT	100006178682	ARVUTUSLIK

53	X = 6468113.38 Y = 541657.03	TEEMAA_SERVA_- PUNKT	100002106757	ARVUTUSLIK
54	X = 6468249.03 Y = 541646.83	TEEMAA_SERVA_- PUNKT	100002171411	ARVUTUSLIK
56	X = 6468520.54 Y = 541630.6	VEEKOGU_TELJE_- PUNKT	100006178702	ETAK
6	X = 6469106.14 Y = 542160.2	METALLTORU	100003788913	TAASTATUD
71	X = 6468571.25 Y = 542287.87	METALLTORU	100007497514	PAIGALDATUD
10	X = 6468576.09 Y = 542287.56	VEEKOGU_TELJE_- PUNKT	100007497087	ETAK
69	X = 6469114.59 Y = 542261.4	METALLTORU	100007497513	PAIGALDATUD
13	X = 6468061.21 Y = 542319.71	VEEKOGU_TELJE_- PUNKT	100002121327	ETAK
5	X = 6468896.87 Y = 542165.26	METALLTORU	100003788912	OLEMASOLEV
72	X = 6467955.46 Y = 541669.74	TEEMAA_SERVA_- PUNKT	100007497517	ARVUTUSLIK
73	X = 6467980.32 Y = 541667.55	TEEMAA_SERVA_- PUNKT	100007497510	ARVUTUSLIK
74	X = 6468046.37 Y = 541662.07	TEEMAA_SERVA_- PUNKT	100007497520	ARVUTUSLIK
75	X = 6468181.46 Y = 541651.77	TEEMAA_SERVA_- PUNKT	100007497511	ARVUTUSLIK
76	X = 6468316.19 Y = 541641.43	TEEMAA_SERVA_- PUNKT	100007497519	ARVUTUSLIK
77	X = 6468384.29 Y = 541636.26	TEEMAA_SERVA_- PUNKT	100007497521	ARVUTUSLIK
78	X = 6468452.34 Y = 541631	TEEMAA_SERVA_- PUNKT	100007497518	ARVUTUSLIK
51	X = 6467930.48 Y = 541670.29	TEEMAA_SERVA_- PUNKT	100002041116	ARVUTUSLIK
67	X = 6468891.87 Y = 542186.61	METALLTORU	100007497515	PAIGALDATUD

Muud tähtsust omavad asjaolud

Märkuse nr
skeemil **Märkus**

Piiride kirjelduse skeem 1



Kommentaar: Karja piiriandmed

Piiripunktid nr 1, 67, 5, 6, 69, 9 ja 70 on tähistatud metalltorudega. Piiripunktid nr 2, 3, 10 ja 11 on maastikul tähistamata veekogu telje punktid. Piiripunktid nr 7, 68 ja 8 on maastikul tähistamata teemaa serva punktid.

Piiripunktide nr 11-1-67-2, 3-5-6-7 ja 8-69-9-70-10 vahel kulgeb piir sirgjooneliselt piiripunktist piiripunkti. Piiripunktide nr 2-3 ja 10-11 vahel kulgeb piir mööda veekogu telge. Piiripunktide nr 7-68-8 vahel kulgeb piir mööda teemaa serva tee teljest 6.5m kaugusel.

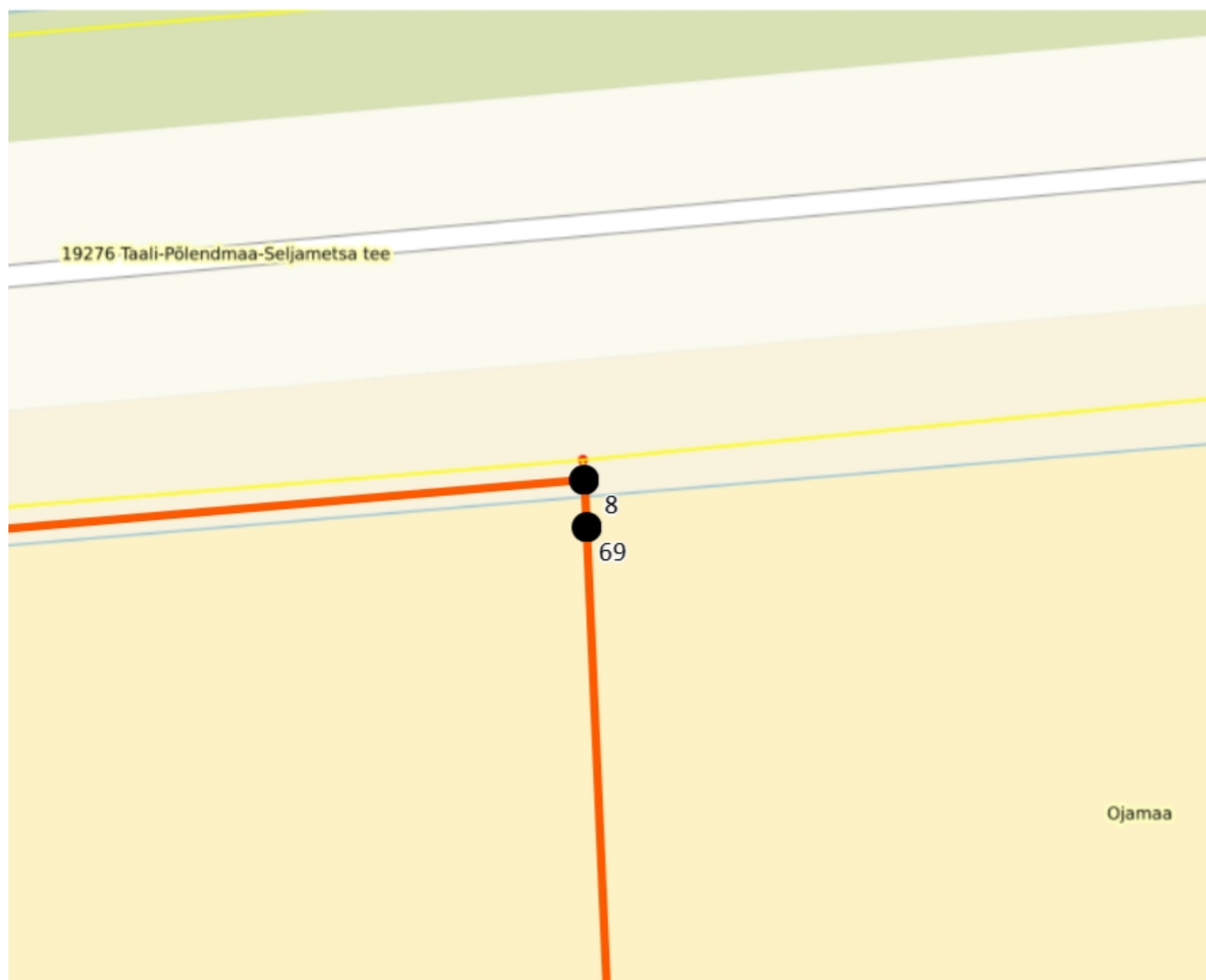
Piiride kirjelduse skeem 2



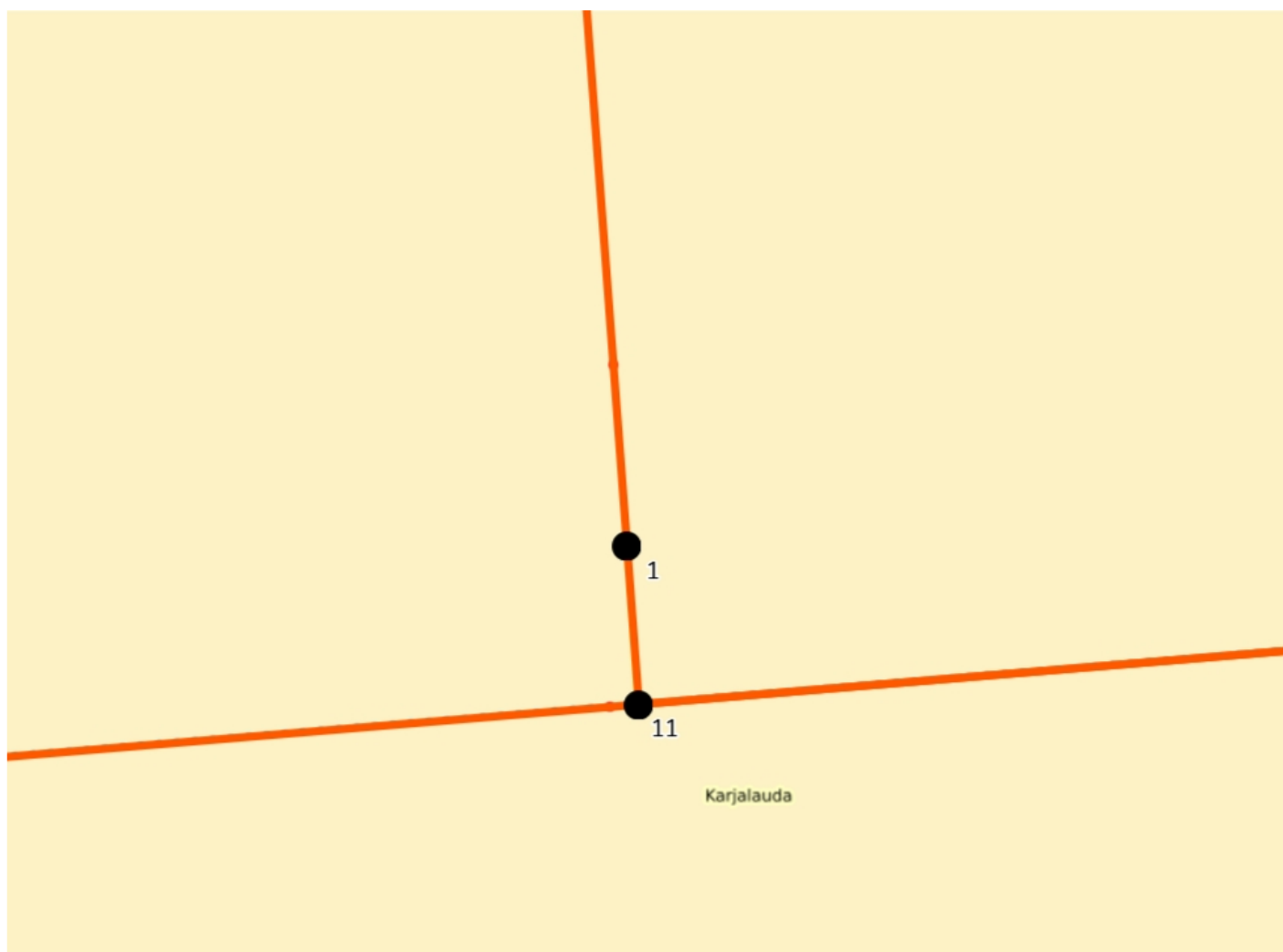
Kommentaar: Karjalauda piiriandmed

Piiripunktid nr 55, 71 ja 12 on tähistatud metalltorudega. Piiripunktid nr 56, 11, 10, 13 ja 50 on maastikul tähistamata veekogu telje punktid. Piiripunktid nr 51, 52, 72, 73, 74, 53, 75, 54, 76, 77 ja 78 on maastikul tähistamata teemaa serva punktid. Piir kulgeb piiripunktide nr 55-56 ja 10-71-12-13 vahel sirgjooneliselts piiripunktist piiripunkti. Piiripunktide nr 56-11-10 ja 13-50-51 vahel kulgeb piir mööda veekogu telge. Piiripunktide nr 51-52-72-73-74-53-75-54-76-77-78-55 vahel kulgeb piir mööda teemaa serva tee teljest 5m kaugusel.

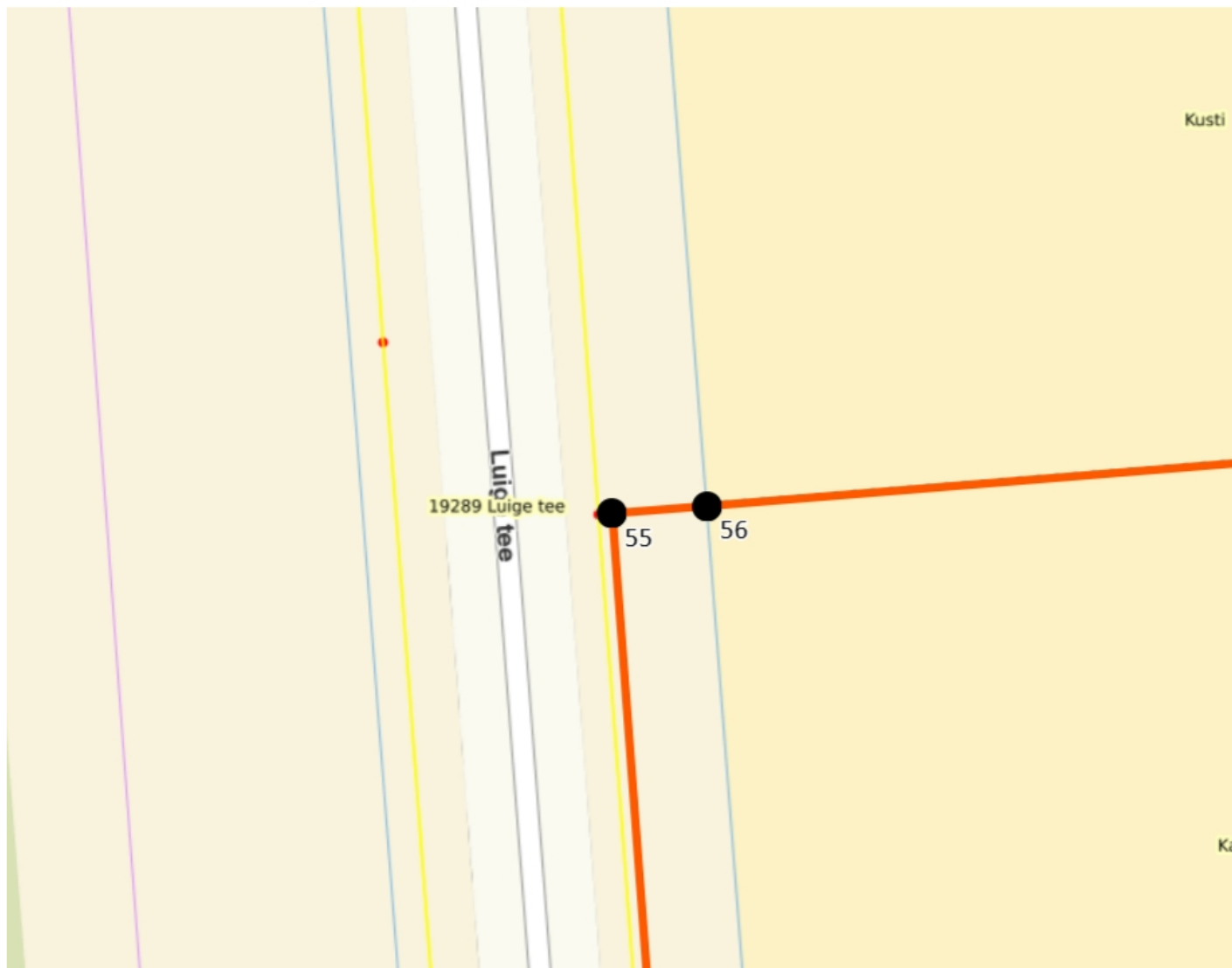
Lisa 1



Lisa 2



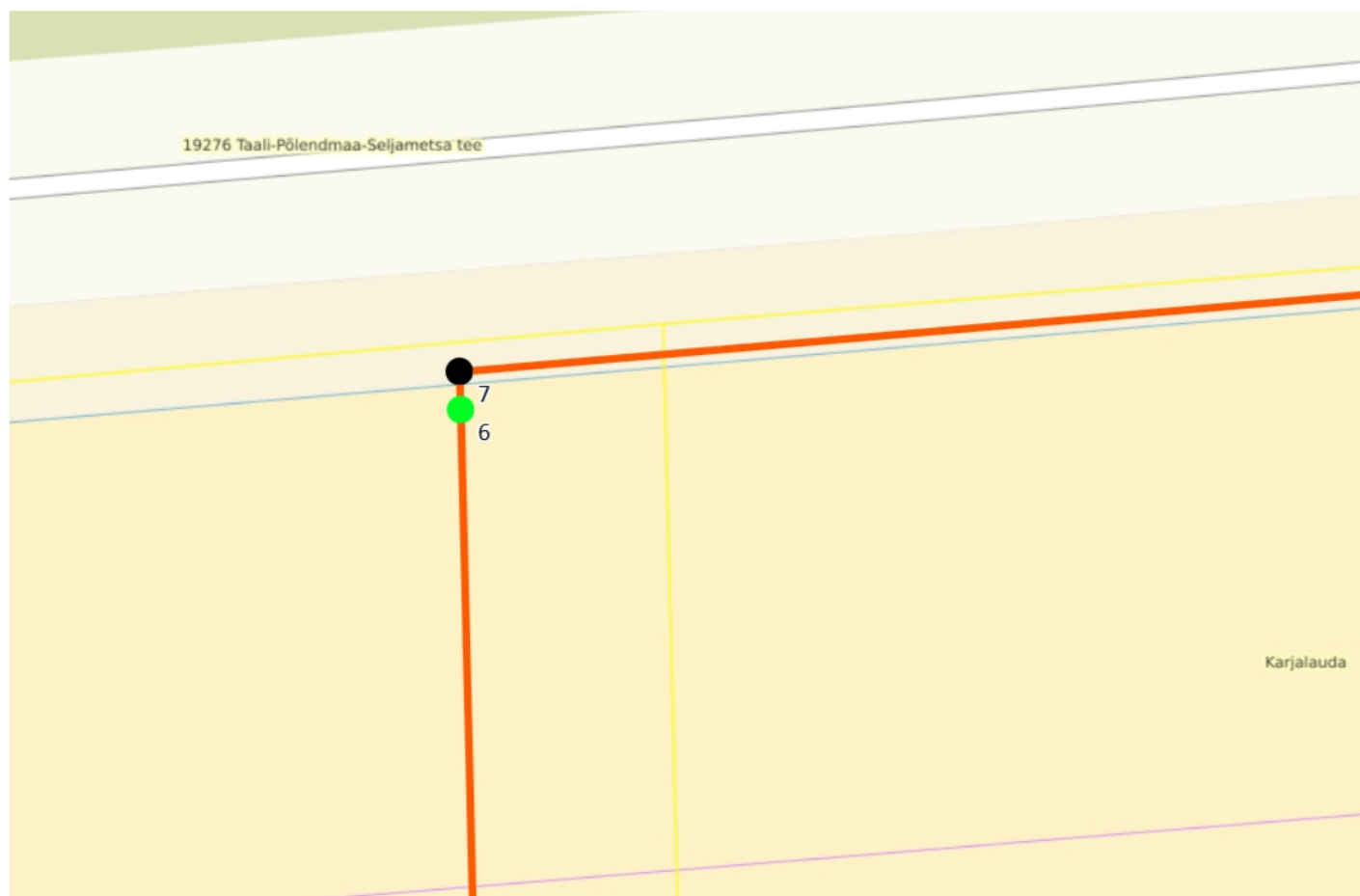
Lisa 3



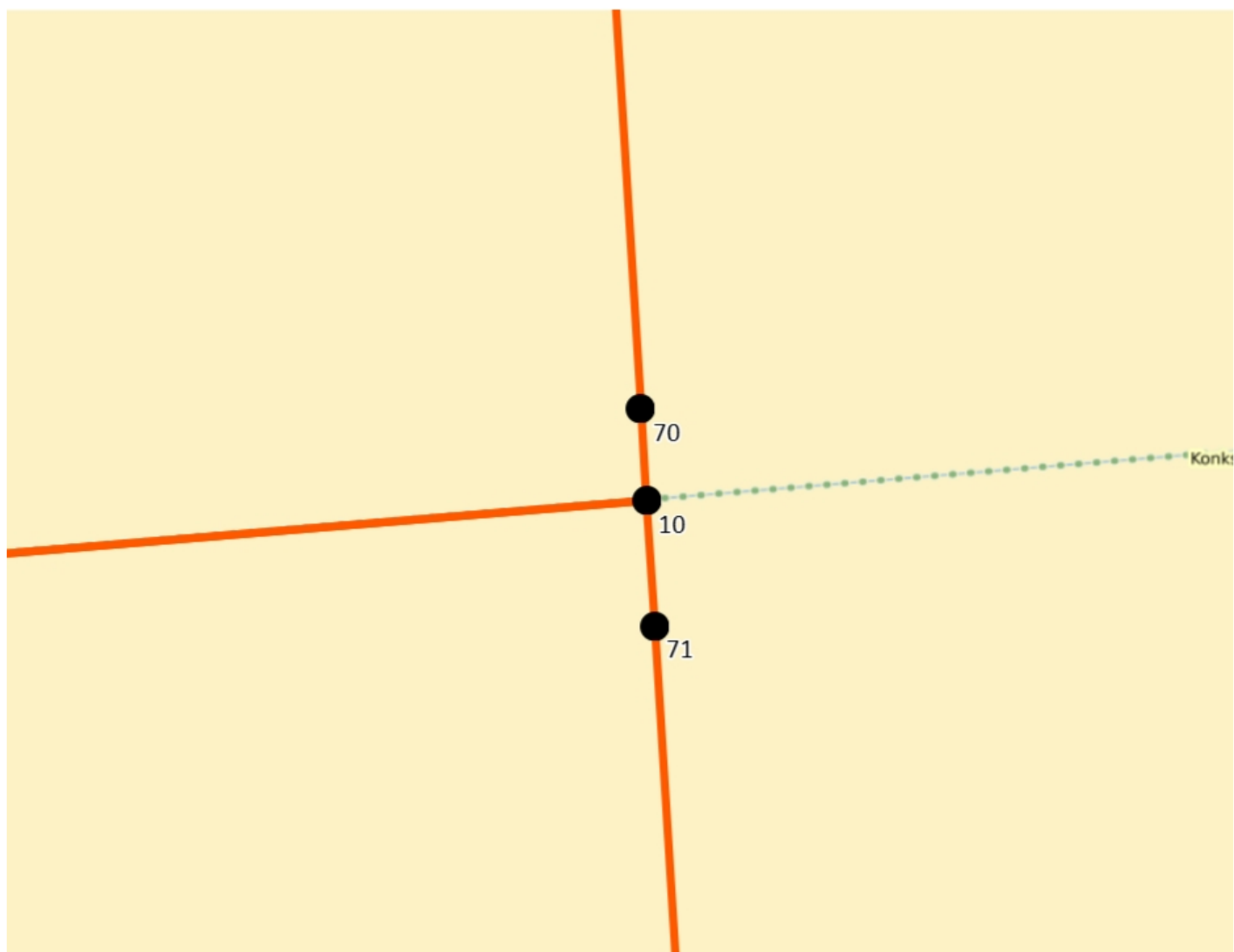
Lisa 4



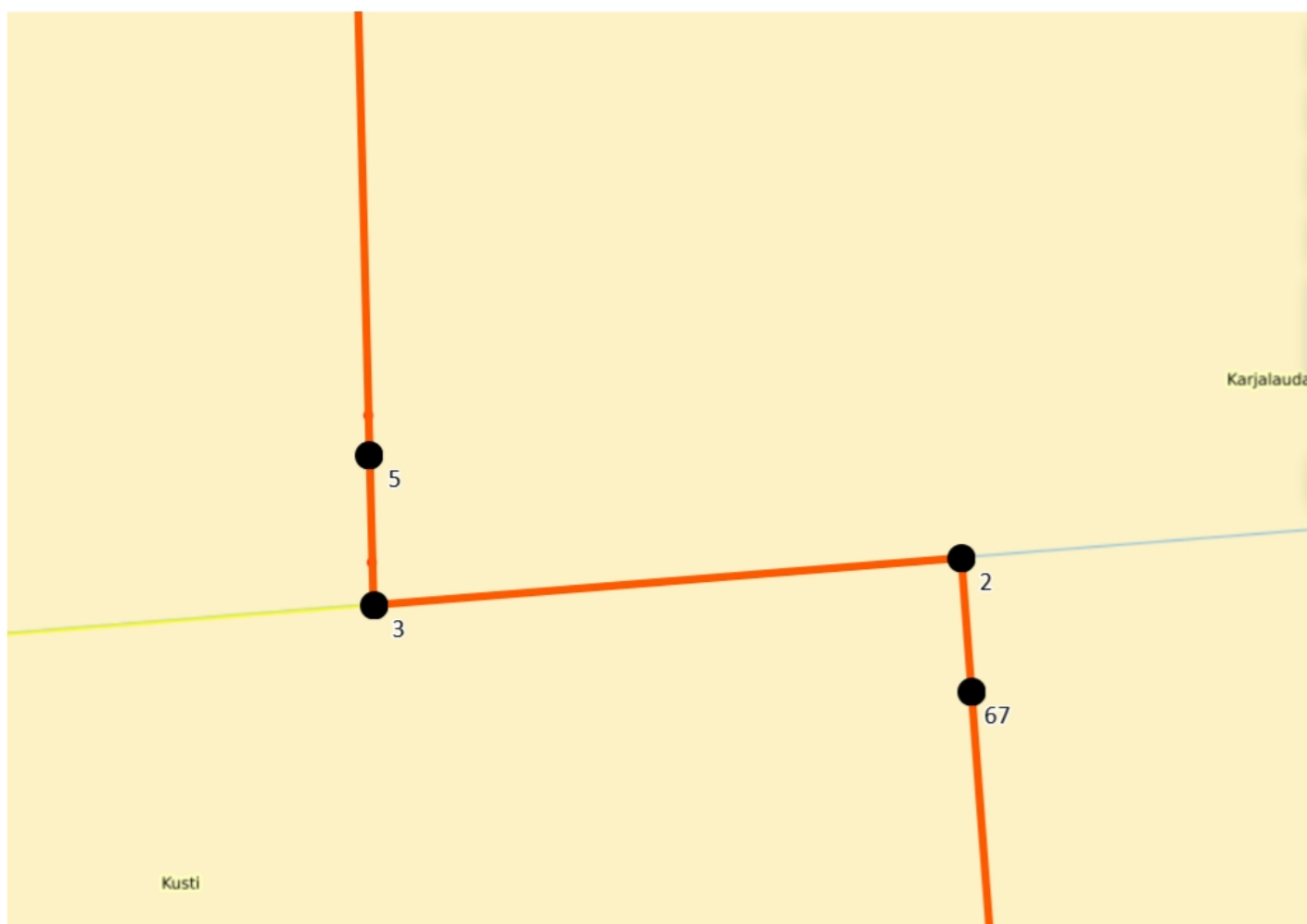
Lisa 5



Lisa 6



Lisa 7



Lisa 8

