

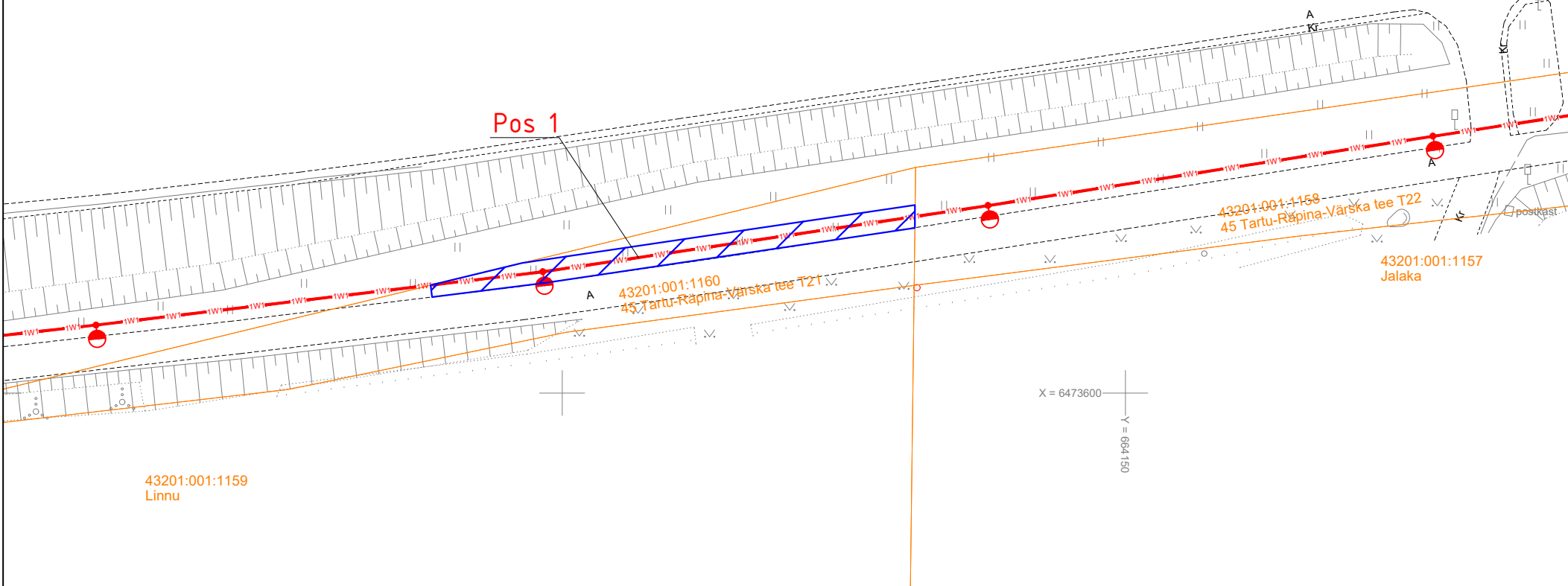
Isikliku kasutusõiguse seadmise plaan





IKÕ ala Pos nr (plaanil)	Kinnistu registriosa nr.	Katastriüksuse tunnus, nimi ja sihtotstarve;	IKÕ A la pindala, m ²
POS 1	4657604	43201:001:1160 45 Tartu-Räpina-Väraska tee T21 transpordimaa	84

X = 6473650
Y = 664100

Pos 1

43201:001:0615
45 Tartu-Räpina-Väraska tee



-  Isikliku kasutusõiguse seadmise ala
-  Katastriüksuste piirid
-  Projekteeritud KOV valgustuse m/p kaabel
Projekteeritud maakaabli pikkus 44m
-  Projekteeritud valgustid torumastil H=6m

Projekti nimi / aadress		Lohkva-Luunja olemasoleva jalgratta ja -jalgteede valgustuse projekt. Lohkva küla, Kakumetsa küla, Luunja alevik, Luunja vald, Tartumaa		Töö nr	96130	
Koostaja	Heigo Lomp AS Stik-Elekter / Projektseija Tel: 53440061 / E-post: heigo@stik-elekter.ee	Möötkava	M 1:500	Leht / formaat	Leht 1 / A4	
					Kuupäev	26.08.2024