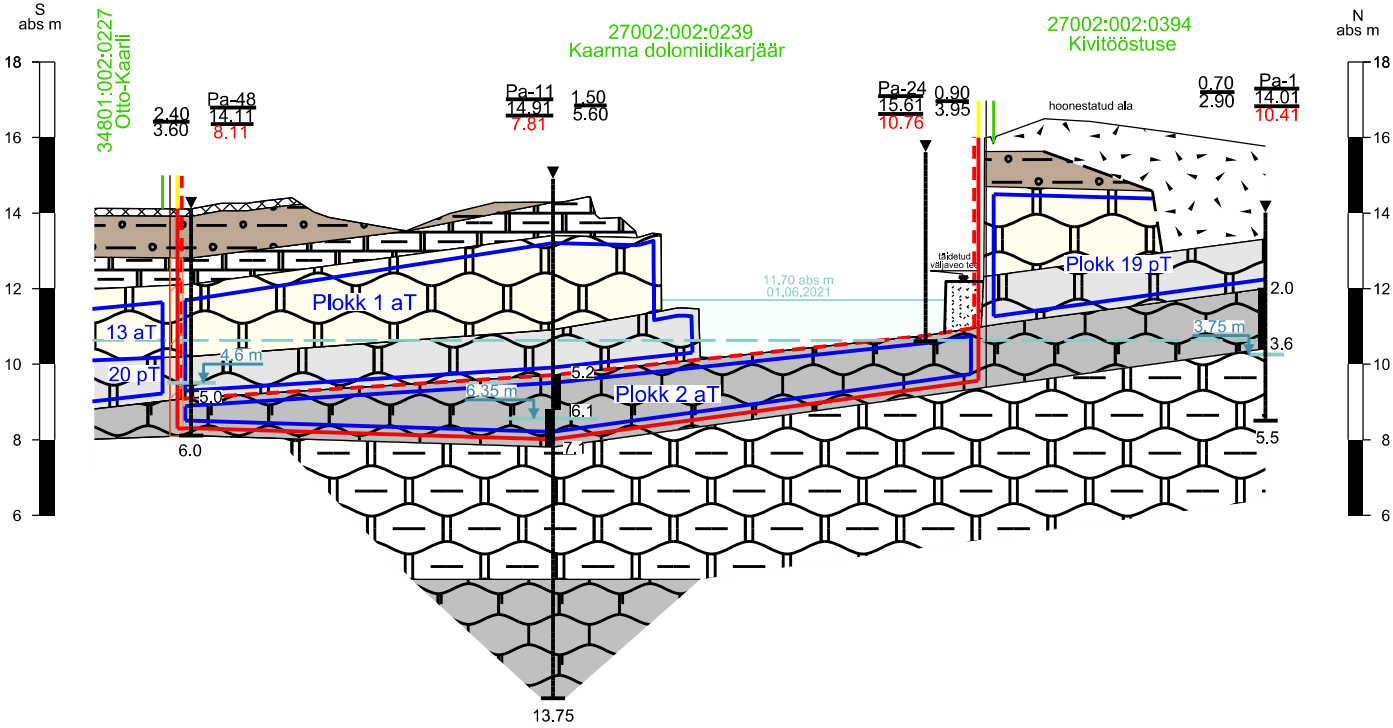
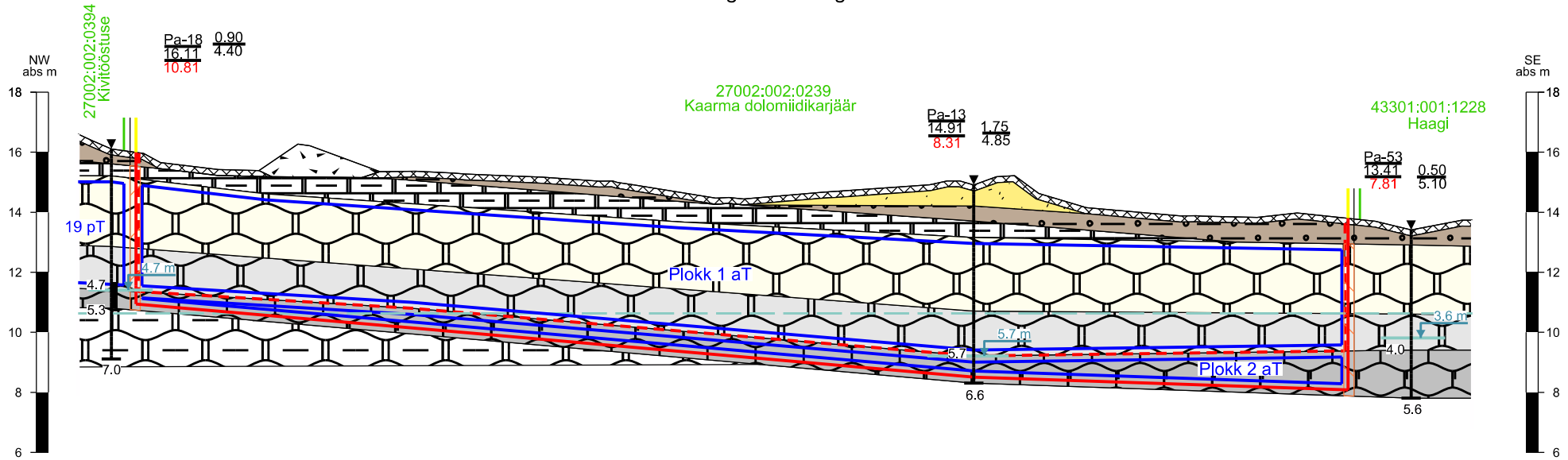


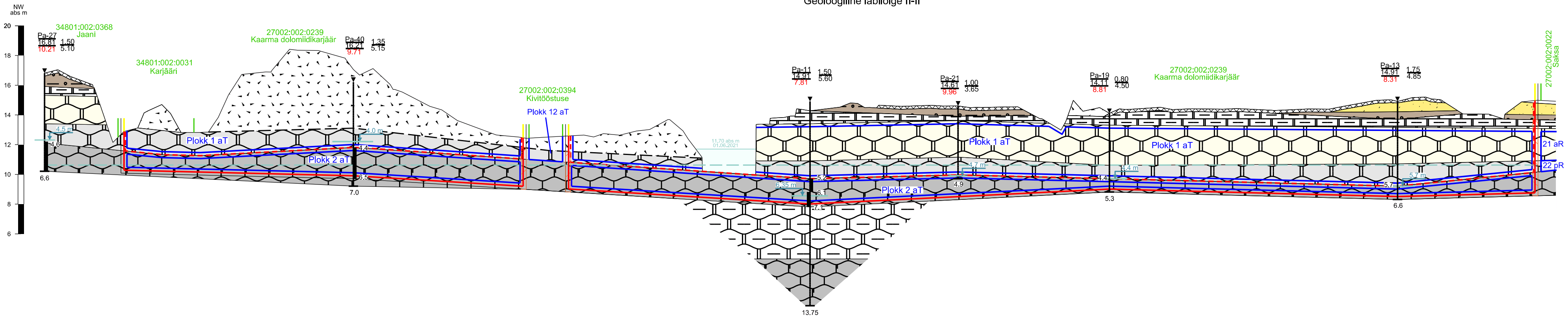
Geoloogiline läbilõige I-I'



Geoloogiline läbilõige III-III'



Geoloogiline läbilõige II-II'



0 40 m

LEPPEMÄRGID:

- Kaarma dolomiidikarjääri mäeeraldise piir
- Mäeeraldise teenindusmaa piir
- Olemasoleva mäeeraldise piir
- Plokk 12 aT
- Maavaravaru plokki kontuur
- aT - aktiivne tarbevaru aR - aktiivne reservvaru
- pT - passiivne tarbevaru pR - passiivne reservvaru
- Puuraugus mõõdetud veetaseme sügavus maapinnast
- Keskmine eeldatav kaevandamisjägne põhjaveetase (10,63 abs m)
- Katastrirüksuse piir, tunnus, number
- Tinglik piir täite ja loodusliku lasundi vahel
- Tegelik piiri paiknemine ei ole täpselt teada
- Hoidetervik

- Kasvukiht
- Liiv
- Moreen, liivsavi, saviliiv
- Murenenud dolokivi
- Dolokivi, madala savikusega
- Savikas dolokivi
- Savikas dolokivi, poolmuguljas
- Domeriit
- Täide/puistang

Geoloogiline puurauk:

- Puurauku number
- Suudme kõrgus, abs m
- Mäeeraldise lamami kõrgus, abs m
- Katendi paksus, m
- Mäeeraldise maavara paksus, m
- Kihilpliride sügavus
- Puurauku sügavus

MÄRKUSED:

- Kõrgused EH2000 kõrgussüsteemis.
- Kasutatud: Kaarma dolomiidikarjääri geoloogilised läbilõiked seisuga 01.06.2021. a, OÜ J. Viru Markšeideribüroo, töö nr 21149.

Markšeideribüroo		Saare maakond Saaremaa vald KAARMA DOLOMIIDIKARJÄÄR	Töö nr 23150 Gr lisa 2
OÜ J. Viru Markšeideribüroo Tel: 634 4552 E-post: info@vmb.ee		GEOLOOGILISED LÄBILÕIKED I-I' ... III-III'	
www.vmb.ee Tartu mnt 84a-50 10112 Tallinn		Mõõtkava: Mhor 1:2000 Mvert 1:200 Formaat A2	
Koostas	Tauri Põldema	Tellija: Limestone factories of Estonia OÜ	
Kinnitas	Tõnis Kattel	Peterburi tee 34 11415 Tallinn	
/allkirjastatud digitaalselt/		Koostatud: 27.10.2023	