







Lisa





M1:2000

Jõgeva maakond, Tabivere vald
14209 Tabivere-Uhmaru tee km 8,91–9,94
Isikliku kasutusõiguse ala suurus: 5234m²
Liinirajatise pikkus: 3352m

Koostaja: Anti Salura, Corle OÜ

-  Isikliku kasutusõiguse ala
-  Lepingu objektiks oleva kinnistu piir
-  Katastriüksuste piirid
-  Projekteeritud liinirajatis





Lisa



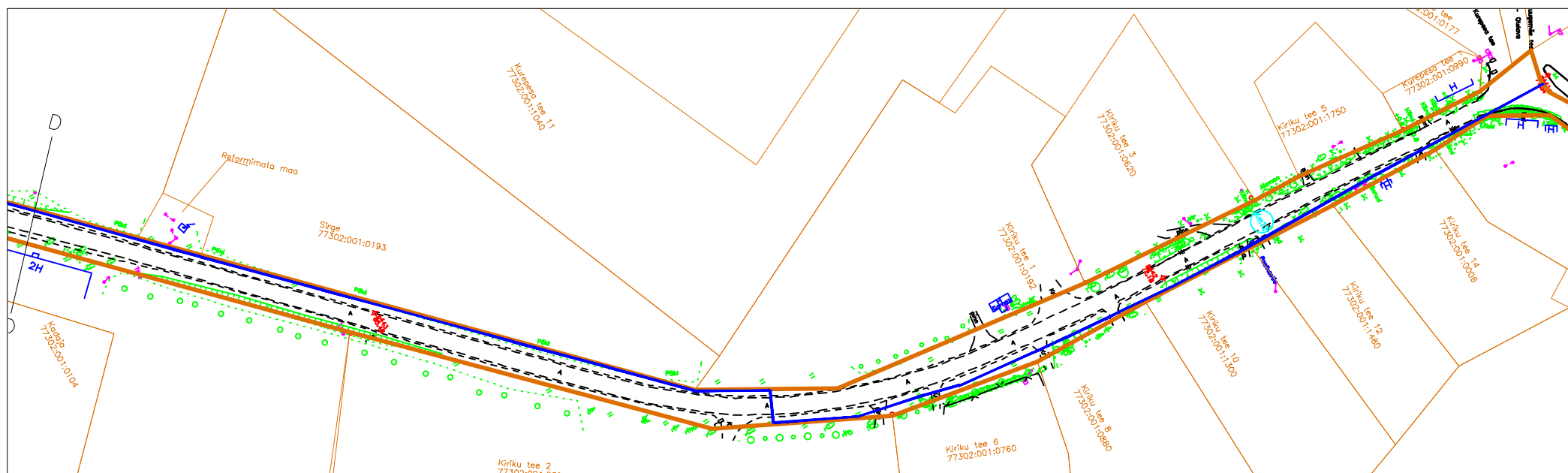

M1:2000

Jõgeva maakond, Tabivere vald
14209 Tabivere–Uhmardu tee km 9,94–11,01
Isikliku kasutusõiguse ala suurus: 5234m²
Liinirajatis pikkus: 3352m

Koostaja: Anti Salura, Corle OÜ

-  Isikliku kasutusõiguse ala
-  Lepingu objektiks oleva kinnistu piir
-  Katastriüksuste piirid
-  Projekteeritud liinirajatis





Lisa



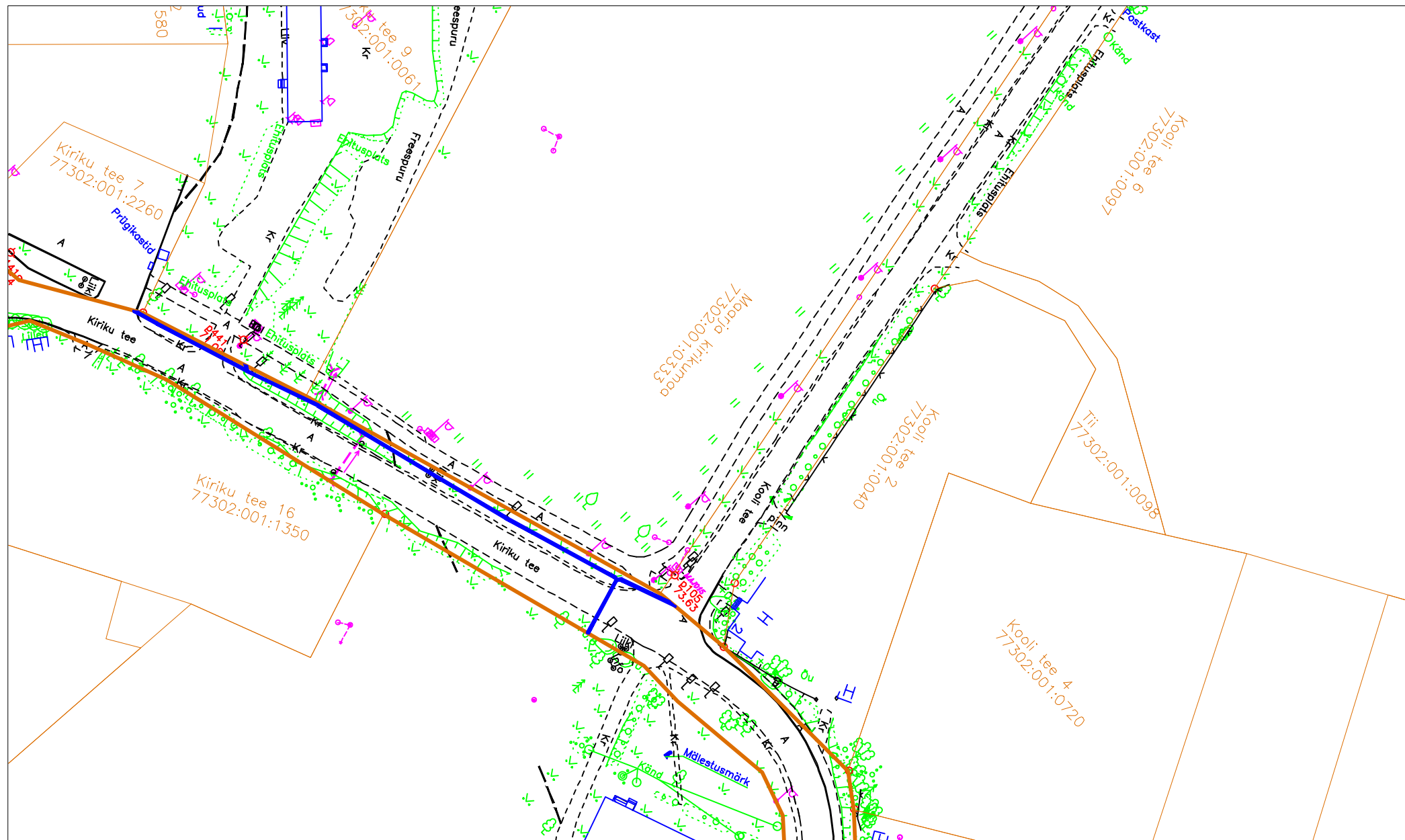
M1:2000

Jõgeva maakond, Tabivere vald
14209 Tabivere–Uhmardu tee km 11,01–12,10
Ristumine km 11,81; 12,10
Isikliku kasutusõiguse ala suurus: 5234m²
Liinirajatise pikkus: 3352m

Koostaja: Anti Salura, Corle OÜ

-  Isikliku kasutusõiguse ala
-  Lepingu objektiks oleva kinnistu piir
-  Katastriüksuste piirid
-  Projekteeritud liinirajatise





Lisa



M1:1000

Jõgeva maakond, Tabivere vald
14209 Tabivere–Uhmardu tee km 12,13–12,26
Ristumine km 12,24
Isikliku kasutusõiguse ala suurus: 5234m²
Liinirajatise pikkus: 3352m

Koostaja: Anti Salura, Corle OÜ

-  Isikliku kasutusõiguse ala
-  Lepingu objektiks oleva kinnistu piir
-  Katastriüksuste piirid
-  Projekteeritud liinirajatis