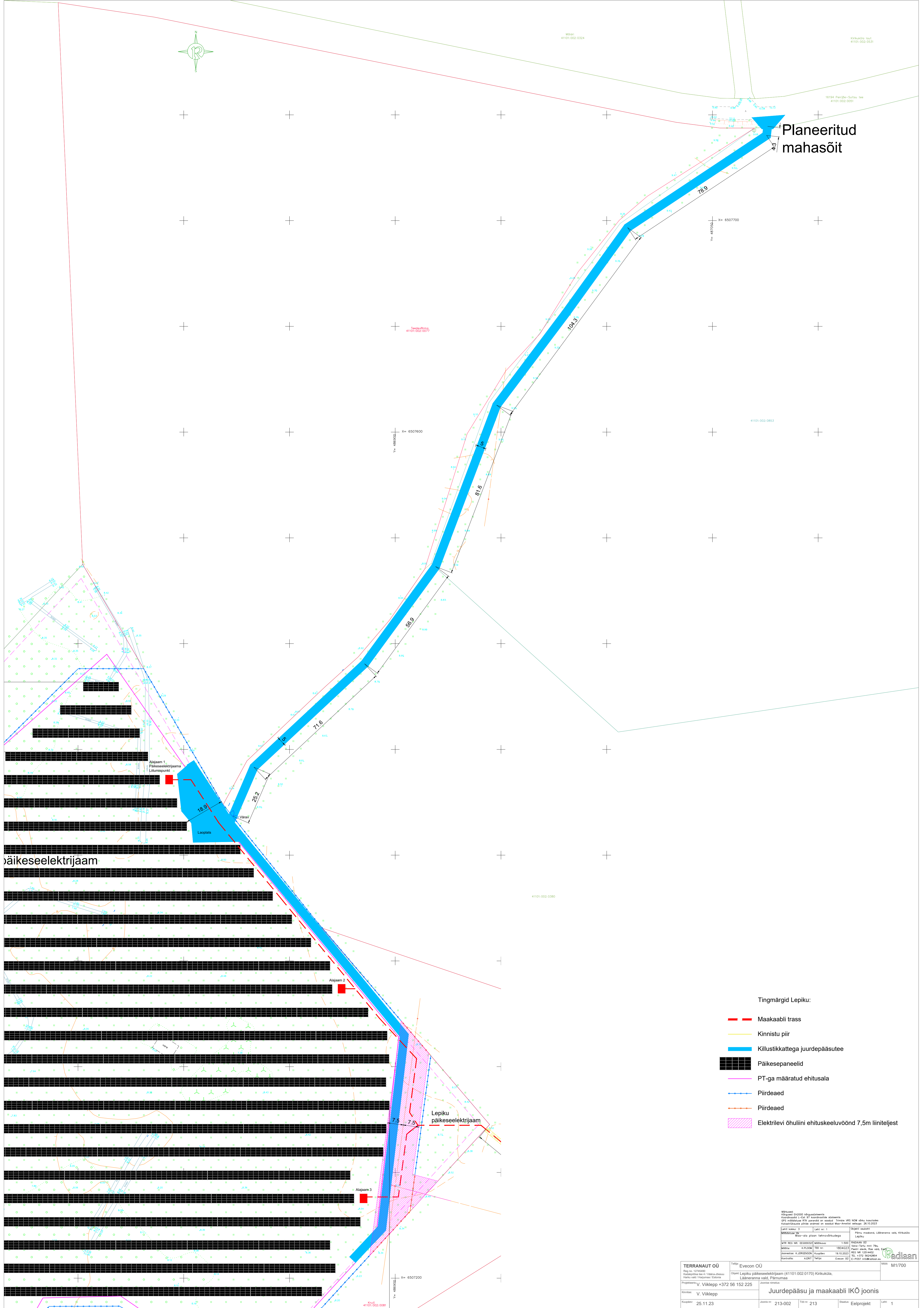








Planeeritud mahasõit



Tingmärgid Lepiku:

-  Maakaabli trass
- Kinnistu piir
-  Killustikkatega juurdepäasutee
-  Päikesepaneelid
-  PT-ga määratud ehitusala
- Piirdeaed
-  Piirdeaed
-  Elektrilevi õhuliini ehituskeelvöönd 7,5m liiniteljest

Märsuke:			
Kõrgused D14200 kõrgusalaatena			
Koordinadid L-Est 97 koordinatsioon süsteemis			
Kõr. mõõdetakse KRM parameid on soodul			Trinime VR5
Katsutakse pidevalt andmeid on soodul			Moos-Amelste
Lehti kark: 3	Leht nr:		Objekt aadress:
Mõõdetajate:	Maas-oda püüa tehnovõrkudega		Plaanu meeskond, Lepikuu
MTR REG NR: EGG030221	Mõõdetaja:	1:500	RÄÄGAS OÜ
Model: K.PLDOM	Töö nr:	1804.02.23	Vee- ja Maas-oda püüa
Joonestaja: J.KÄRGENSON	Kuupäev:	19.10.2023	REG NR 12614464
Kontrollija: A.ERST	Lehti:	Evacon OÜ	TEL +372 7372 1000
			F-0000000000000000

TERRANOVA OÜ		Tel: 5611 22450		Mood		M1/700	
Pääsu tein 12.04.2016		Omak: Lepiku päikeseleektirjaam (41101.002-0170) Kiriikuküla, Läänerannaga vald, Pärnumaa					
Käsitööd tein 1. V. Vileppel +372 56 152 225		Joonis nimetus:					
Kinnitab V. Vileppel		Juurdepääsu ja maakaabli IKO joonis					
Kaardid:	25.11.23	Joonis nr:	213-002	Töö nr:	213	Staatus:	Eelprojekt
						Lüh:	1