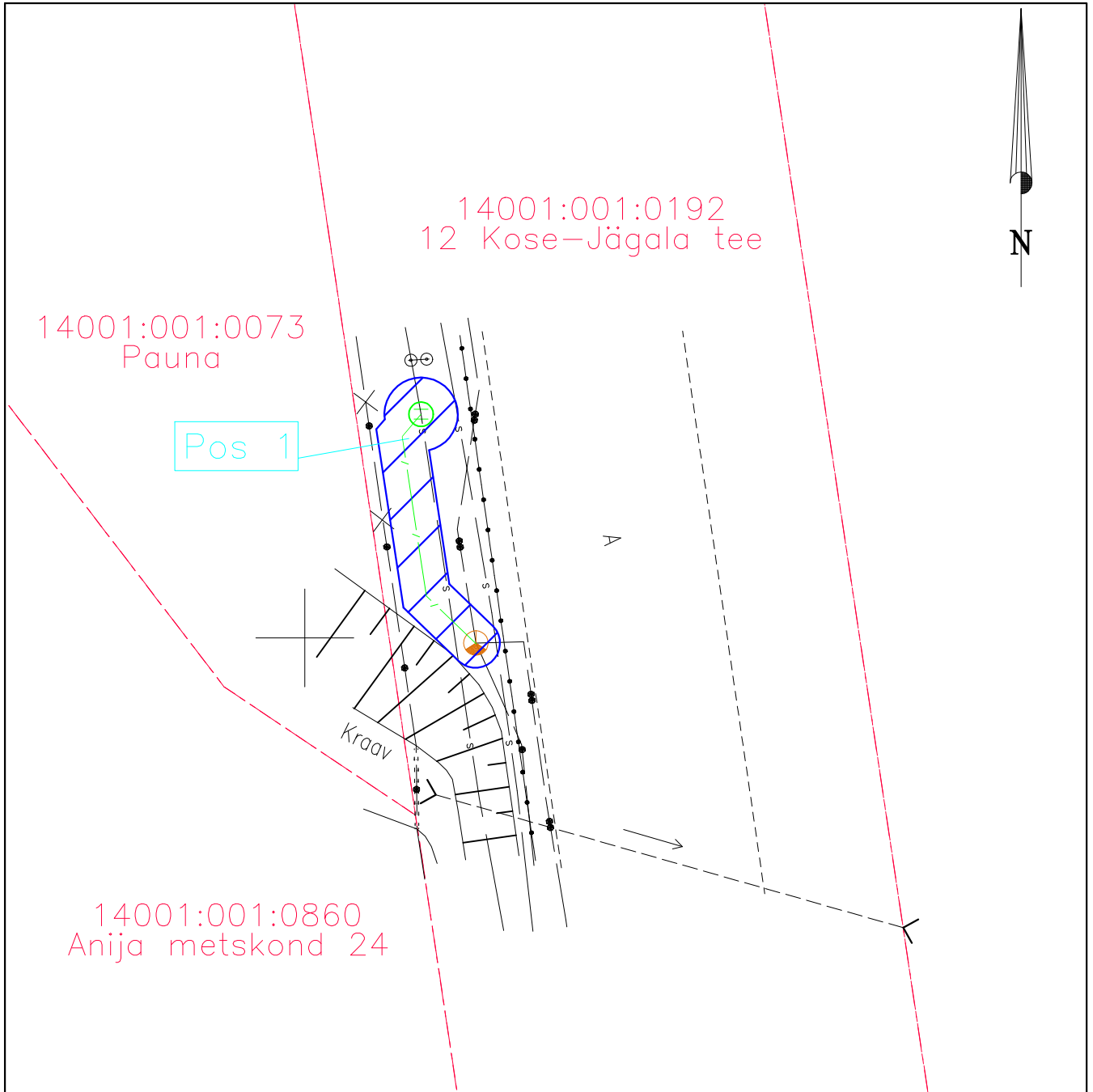







Isikliku kasutusõiguse seadmise plaan

IKÕ ala POS nr (plaanil)	Kinnisasja registriosa nr	Katastriüksuse tunnus, nimi ja sihtotstarve	IKÕ ala pindala m ²
Pos 1	12797450	14001:001:0192 12 Kose-Jägala tee Transpordimaa 100%	27 m ²



-  Kinnistu piirid
-  Olemasolev sidetrass
-  Projekteeritud sidetrass
-  Projekteeritud sidekaev
-  IKÕ seadmise ala