

Isikliku kasutusõiguse ala plaan

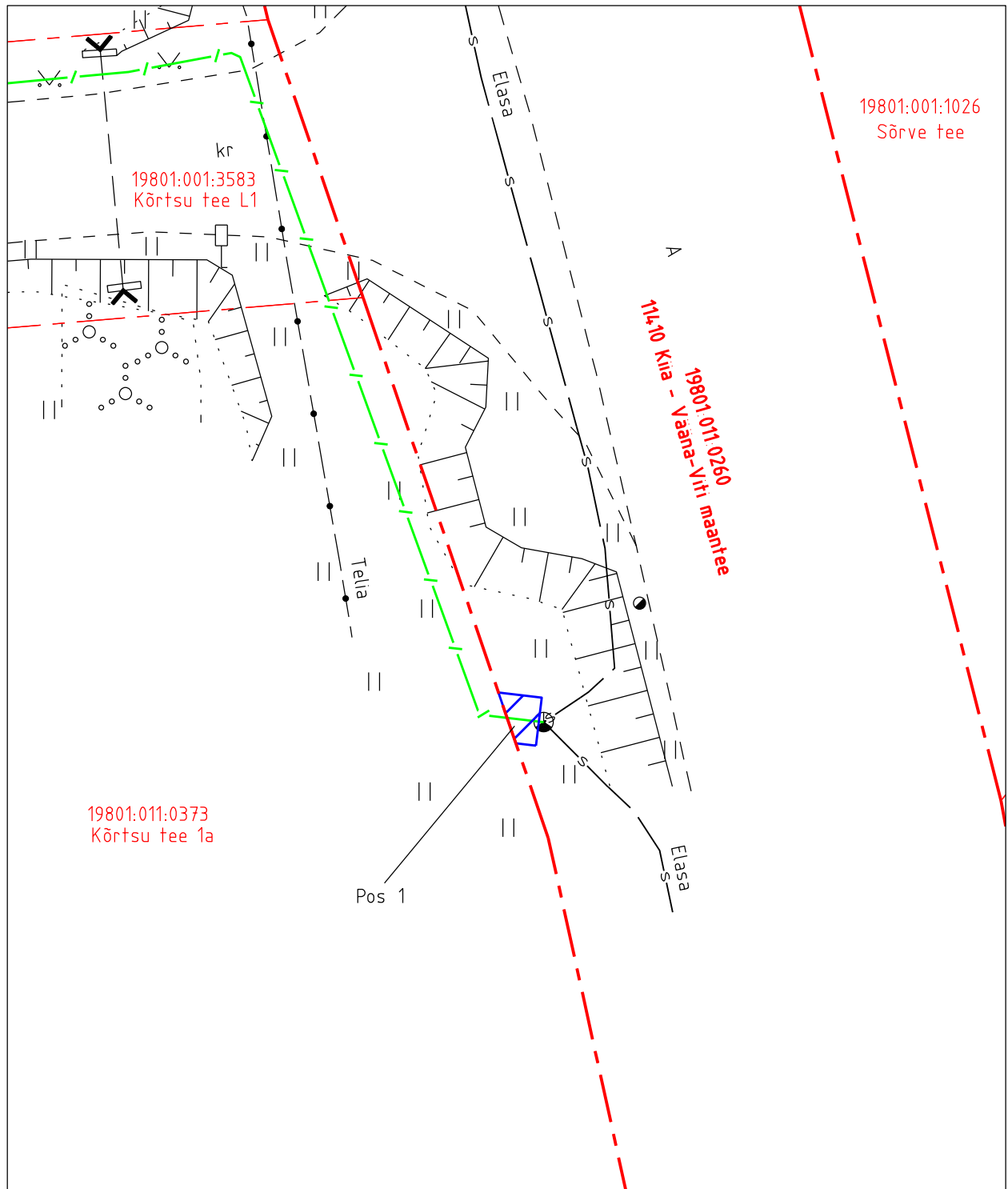
Kinnistu nimi: 11410 Kiia - Vääna-Viti maantee (KV11241, reg.nr.5814550)

Katastritunnus: 19801:011:0260




Asukoht: Vahi küla, Harku vald, Harju maakond

Kirjanurk OÜ töö nr 8906P/Enefit Connect OÜ tellimus VT1941

Harku vald, Liikva küla Enefit Connect sidevõrk



IKÕ ala pos nr	Asukoht riigitee 11410 Kiia - Vääna-Viti suhtes (lõigu algus ja lõpp km)	Ala pindala (m ²)
1	kulgemine 10.12 km'l	3

-  Isikliku kasutusõiguse ala pindala kokku ligikaudu 3 m²
-  Koormatava katastriüksuse piir
-  Katastriüksuste piirid

Plaan 1-1
M 1:250

Koostaja:
OÜ Kirjanurk