




The diagram illustrates a cadastral parcel, labeled '2' in a box, with its dimensions and associated land use categories. The parcel is a rectangle with a width of 9.0 and a length of 2200. The area is 100. The parcel is divided into two parts: a larger part (1) and a smaller part (2). The area of the larger part is 8627 and the area of the smaller part is 18. The parcel is located in the HOONE MAX KÕRGUS, m (Maximum Building Height, m) and HOONE MAX KORRUSELISUS (Maximum Building Storeys) area. The area is also associated with the MAA SIHTOTSTARVE DP LIIGI JÄRGI (Land Use Plan Category) and HOONETE ARV (Number of Buildings). The area is also associated with the MAX EHITUSALUNE PIND, m² (Maximum Building Area, m²) and PARKIMISKOHTADE ARV (Number of Parking Spaces). The area is also associated with the KRUNDI PINDALA, m² (Parcel Area, m²).

- | | |
|---|---|
| TINGMÄRGID | |
|  | PLANEERINGUALA PIR |
|  | MOODUSTATAV KRUNT |
|  | PLANEERITAV HOONESTUSALA: 2 KORRUST |
|  | PLANEERITAV HOONESTUSALA: 3 KORRUST |
|  | VÕIMALIK HOOLDEKODU JA KOOGUONNAKESKUSE ASUKOHT |
|  | PLANEERITAV MÄNGUVÄLJA JA/VÕI SPORDIVÄLJA |
|  | VÕIMALIK KOOGUONNAAMA ASUKOHT |
|  | VÕIMALIK JATMEALAAMA ASUKOHT |
|  | VÕIMALIK RÄDEALAMU ASUKOHT |
|  | VÕIMALIK KAKSI-VÕI ÜKSIKELAMU ASUKOHT |
|  | PLANEERITAV SÕIDUTEE |
|  | PLANEERITAV JALGTEE |
|  | PLANEERITAV POOLPEHME KATTEGA JALGRADA |
|  | PLANEERITAV KÕRGHALJASTUS |
|  | PLANEERITAV KÕRGHALJASTUSE PARGIALA |
|  | VÕIMALIK PÜROKONTAINERITE OR. ASUKOHT |
|  | PLANEERITAV PÄÄS KRUNDILE |
|  | KANALISATSIOONI KAITSEKULJA |
|  | OLEMASOLEV KÕRGHALJASTUS |
|  | OLEMASOLEV PÖÖSAS |
|  | ÜLEJUTUTSALA |
|  | OLEMASOLEV VEOKOGU |
|  | JÕELÄHTEME JÕGI |
|  | OLEMASOLEV HOONE |
|  | OLEMASOLEV VEIOTORUSTIK |
|  | OLEMASOLEV KANALISATSIOONITORUSTIK |
|  | OLEMASOLEV MADALPINGE KAABEL |
|  | VEEHAARDE SANITAARKAITSEALA |
|  | PLANEERITAV ALAJAAM |
|  | PLANEERITAV KESKPINGEKAABEL |
|  | PLANEERITAV MADALPINGEKAABEL |
|  | PLANEERITAV TÄHNAVALUSTUSTE TOIDE |
|  | PLANEERITAV LÜTISUNISKIP |
|  | ELEKTRIKILE VÕI KASUKS SEATAV SIKULK KASUTUSÕIGUS |
|  | PLANEERITAV TRIIP |
|  | ÜMBERTÖSTAVA KRAAVI SERVITUUT |
|  | LIKVIDEERITAV KRAAV |

- ### KITSENDUSED
- | | |
|---|--|
| | Ranna või kalda piiranguvöönd
(üle 10 ha pindala ja üle 25 km ² valgalaga veekogud) |
|  | Ranna või kalda ehituskeeluvöönd
(üle 10 ha pindala ja üle 25 km ² valgalaga veekogud) |
|  | Ranna või kalda veekaitsevöönd
(üle 10 ha pindala ja üle 25 km ² valgalaga veekogud) |
| | Veekogu kalarada
(üle 10 ha pindala ja üle 25 km ² valgalaga veekogud) |

- ## TINGMÄRGID
- ☐ Kanalitsiooni kontrollkaev
 - ☐ Kanalitsiooni vaatluskaev
 - ☐ Kanalitsiooni väljask
 - ☐ Sõdemereve kanalitsiooni vaatluskaev
 - ☐ Karpse vähe
 - ☒ Pinnemulda hüdrant
 - ☐ Sünn

[illegible]