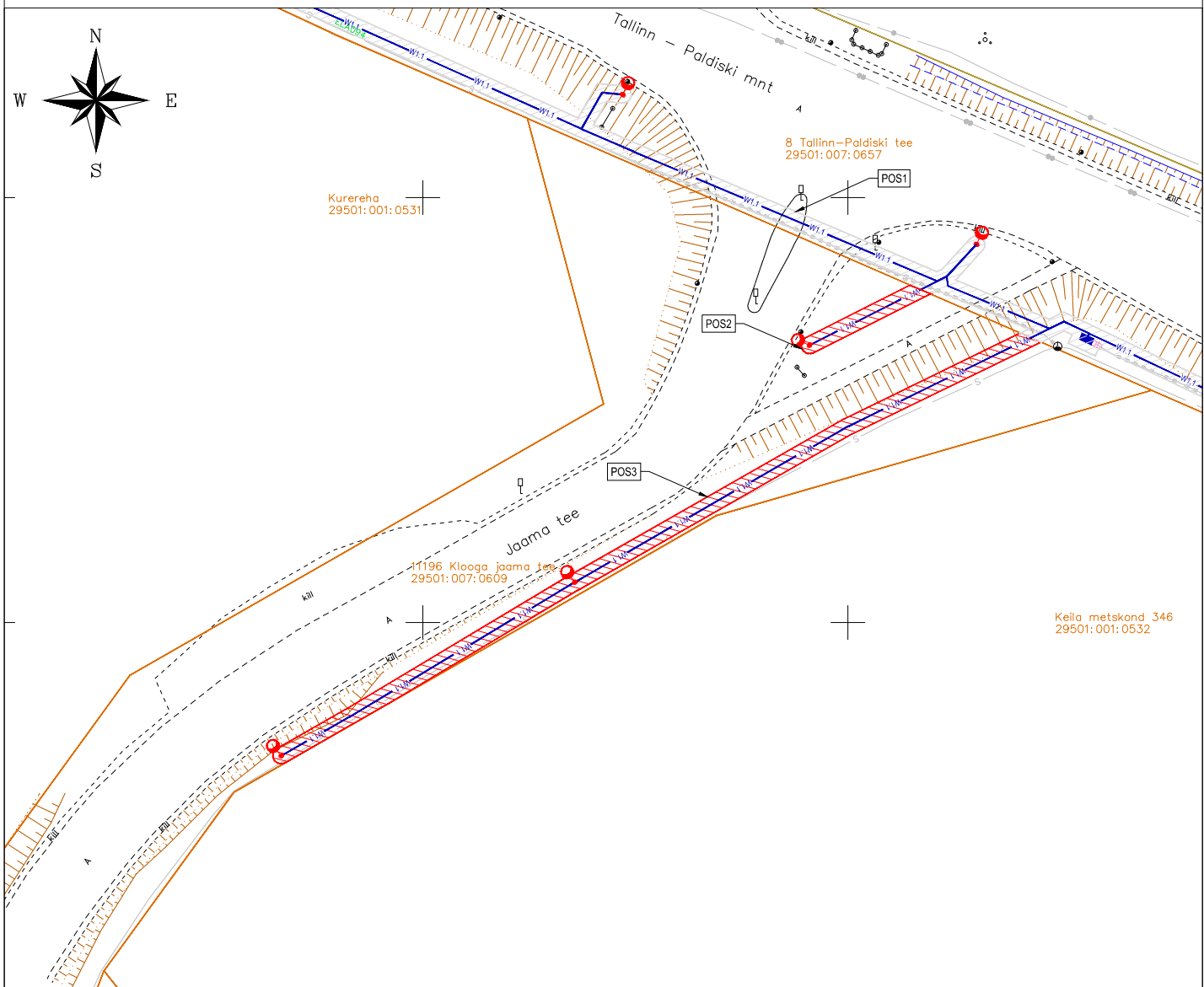







## Isikliku kasutusõiguse seadmise plaan

IKÕ ala POS nr (plaanil)	Kinnistu registriosa nr	Katastriüksuse tunnus, nimi ja sihtotstarve	Asukoht riigitee suhtes (nimi ja nr); (lõigu akgus ja lõpp km)	IKÕ ala pindala ruutmeetrites m <sup>2</sup>
POS2	3649750	29501:007:0609 11196 Klooga jaama tee transpordimaa	11196 Klooga jaama tee kulgemine km 0,00 kuni 0,01.	31
POS3	3649750	29501:007:0609 11196 Klooga jaama tee transpordimaa	11196 Klooga jaama tee kulgemine km 0,0 kuni 0,1.	203

Möötkava 1:750



Kaitsevöönd on piki kaablit kulgev ala, mida mõlemalt poolt piiravad liini äärmistest kaablitest 1 meetri kaugusel paiknevad mõttelised vertikaaltasandid.

-  Kasutusõiguse ala
-  Katastriüksuse piir
-  välisvalgustuse 0,4 kV maakaabelliin
-  valgustuspost koos valgustiga
-  valgustuse juhtimiskilp