









Aluskaardina on kasutatud Maa-ameeti põhikaarti WMS-teenusena.

LEPPEMÄRGID:

-  Planeeringuala piir
-  Olemasolev katastriüksuse piir
-  Lähim ühistranspordi peatus
-  Kanalisatsiooniehitise 200 m kuja
-  Kehtiva detailplaneeringu (DP) ala
-  Võrukivi tehnopargi maa-ala DP (2014)
-  Kivi tn 26 ja Ringtee tn 8 kinnistute DP (2016)
-  Planeeritud soojatorustik (põhim.)

OÜ Hendrikson & Ko
Raekoja plats 8
Tartu 51004

tel 740 9800
hendrikson@hendrikson.ee

Koostamise korraldaja
Võru Linnavalitsus

Koostaja
Jaana Veskimeister

Kuupäev
29.09.2023

Koostamisest huvitatud isik
Selista Ehitus OÜ

Asukoht
Võru linn

Töö nimetus
Võru linnas Kivi tn 20a, 20, 22 ja osaliselt Kivi tn 26 kinnistute
DETAILPLANEERING

Joonis
Situatsiooniskeem.
Mõjuala funktsionaalsed seosed

Töö nr 23004626 Mõõt 1:5000 Joonise nr 1

