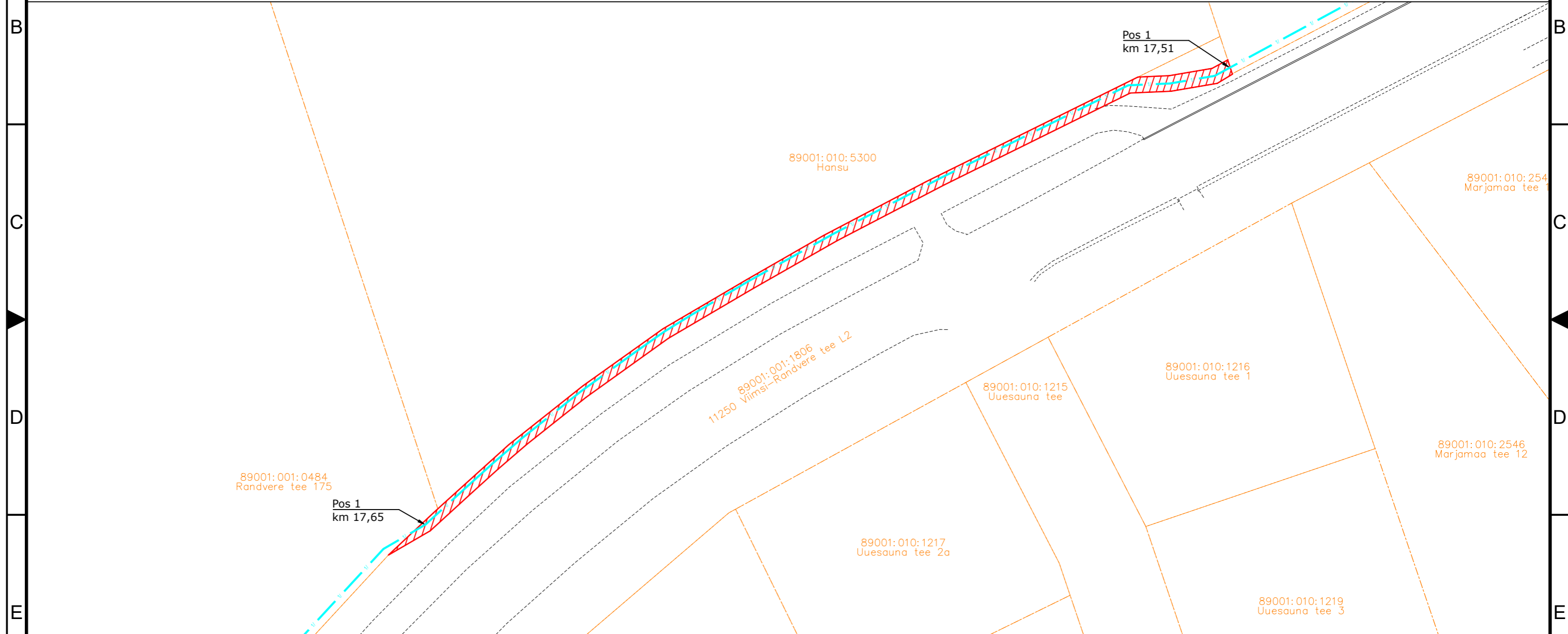





Isikliku kasutusõigusega seadmise ala plaan

IKÕ ala Pos nr (plaanil) nr	Kinnistu registriosa number	Katastriüksuse tunnus, nimi ja sihtotstarve;	Asukoht riigitee (nr ja nimi) suhtes (lõigu algus ja lõpp km);	Ala pindala ruutmeetrites m ²	PARI ID
Pos 1	3618850	89001:001:1806 11250 Viimsi-Randvere tee L2 Transpordimaa	11250 Viimsi-Randvere tee L2 km 17,65-17,51	181 m ²	



-  IKÕ seadmise ala
-  PROJEKTEERITUD SIDEKANALISATSIIOON
-  Kinnistute piirid

Viide	Kogus	Muudatus	Init.	Kuupäev



TÖÖ NIMETUS: Hoburaua tee ja Teeääre tee sidekanalisatsiooni projekteerimine
 ADDRESS: Hoburaua tee ja Randvere tee, Viimsi vald
 TELLJA: Rednet OÜ

JOONIS: Servituudi plaan		MÕÖTKAVA: 1:500			
PROJEKTEERIMA: Olesja Šustova	MÄRKUSED:	KÕIDE/OBJEKT: /	STAADIUM: TP	KUUPÄEV: 11.10.2024	MUUDATUS: v01
PROJEKTJUHT: Juri Kurganov		LEHT/LEHTI: 1 / 1	TÖÖ NUMBER: 23024	GRUPP: EV	JOONISE NUMBER: 6-01
VASTUTAV SPETSIALIST: Juri Kurganov					