

LEPPEMÄRGID:

- Krundipiir
- Projekteeritud asfaldi serv
- Projekteeritud sõidutee betoon äärekivi
- Projekteeritud peenra serv
- Projekteeritud madaldatud äärekivi kõrgusega 3 cm
- Projekteeritud madaldatud äärekivi kõrgusega 0 cm
- Projekteeritud konsool, projekteeritud/olemasolev liiklusmärk
- Projekteeritud teekattemärgistus
- X Likvideeritav objekt
- Töömahtude piir

KATTED

- Projekteeritud jalgteed asfaltkate
- Projekteeritud sõidutee asfaltkate
- Projekteeritud teepeenar
- Projekteeritud murukülv kasvupinnasel
- Projekteeritud jalakäijate sild
- Projekteeritud tugimüür

Koordinaadid L-Est '97 süsteemis
 Kõrgused EH 2000 süsteemis
 Katastripiirid saadud Maa-ametist seisuga 27.07.2023

Tinter-Projekt OÜ

Turu tn 34
 51004, Tartu

Tel. 7 475 333
 info@tinterprojekt.ee

Amet: Projekteerija
 Indrek Lensment

Projekteerija
 Jalmar Mägi

Töö nimetus: Riigimaante nr 17151 Põima-Kadrina äärsel kergliiklustee projekt

Töö Tellija: Kadrina Vallavalitsus

Joonise nimetus: Plaanilahendus


Kuupäev: 02.10.2023

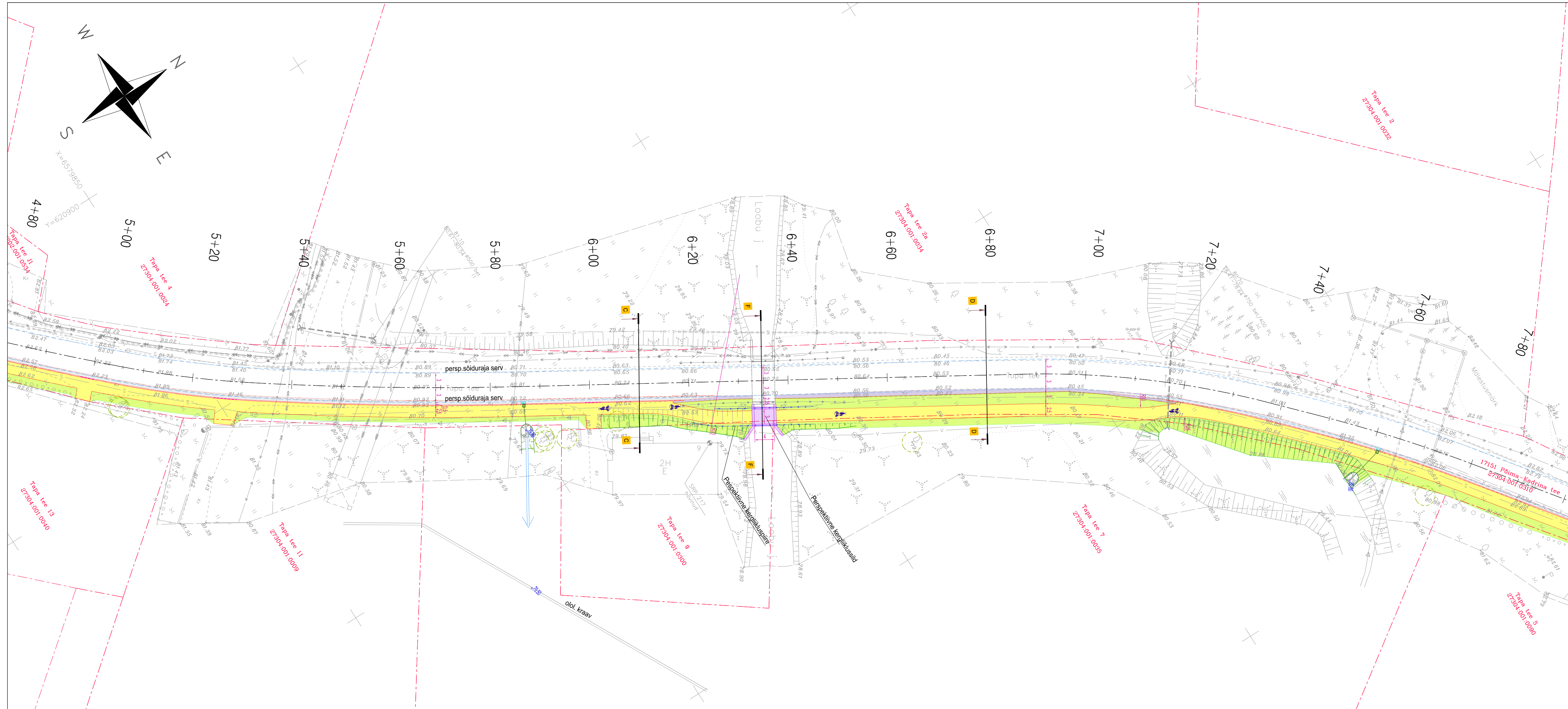
Joonise number: 1-1

Stadium: Esküis

Mõõtkava: 1:500

Töö nr: 42-23-TP





LEPPEMÄRGID:

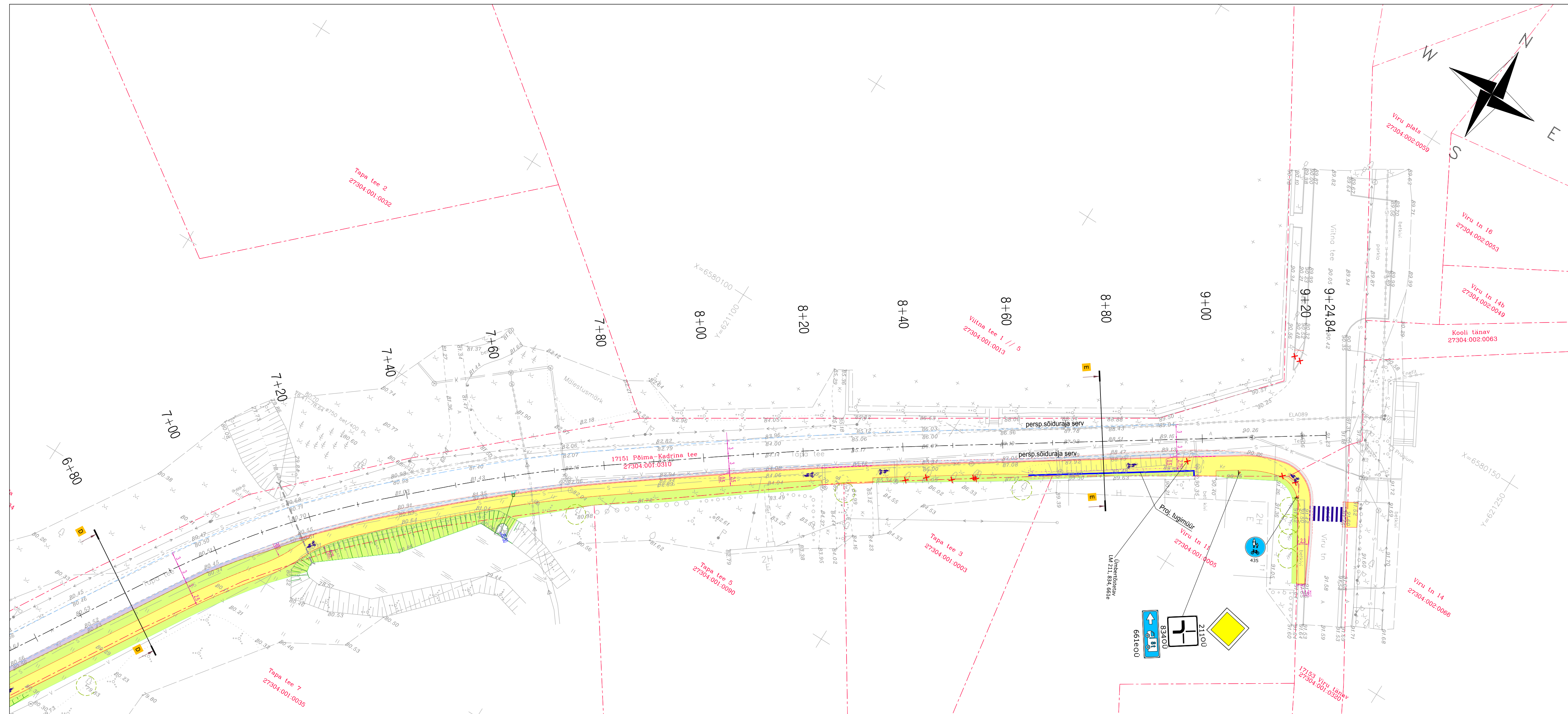
- Krundipiir
- Projekteeritud asfaldi serv
- Projekteeritud sõidutee betoon äärekivi
- Projekteeritud peenra serv
- Projekteeritud madaldatud äärekivi kõrgusega 3 cm
- Projekteeritud madaldatud äärekivi kõrgusega 0 cm
- Projekteeritud konsool, projekteeritud/olemasolev liiklusmärk
- Projekteeritud teekattemärgistus
- ✕ Likvideeritav objekt
- Töömahtude piir

KATTED

- Projekteeritud jalgteed asfaltkate
- Projekteeritud sõidutee asfaltkate
- Projekteeritud teepeenar
- Projekteeritud murukülv kasvupinnasel
- Projekteeritud jalakäijate sild
- Projekteeritud tugimüür

Koordinaadid L-Est '97 süsteemis
 Kõrgused EH 2000 süsteemis
 Katastripiirid saadud Maa-ametist seisuga 27.07.2023

Tinter-Projekt OÜ Turu tn 34 51004, Tartu Tel. 7 475 333 info@tinterprojekt.ee		Töö nimetus: Riigimaante nr 17151 Põima-Kadrina äärsed kergliiklustee projekt		TINTER- P PROJEKT
		Töö tellija: Kadrina Vallavalitsus		
Amet: Projekteerija Indrek Lensment Projekteerija Jalmar Mägi		Allkirj: Joonise nimetus: Plaanilahendus		
Kuupäev: 02.10.2023		Joonise number: 1-3		Staadium: Eskiis
Mastaab: 1:500		Töö nr: 42-23-TP		



LEPPEMÄRGID:

- Krundipiir
- Projekteeritud asfaldi serv
- Projekteeritud sõidutee betoon äärekivi
- Projekteeritud peenra serv
- Projekteeritud madaldatud äärekivi kõrgusega 3 cm
- Projekteeritud madaldatud äärekivi kõrgusega 0 cm
- Projekteeritud konsool, projekteeritud/olemasolev liiklusmärk
- Projekteeritud teekattemärgistus
- X Likvideeritav objekt
- Töömahtude piir

KATTED

- Projekteeritud jalgtee asfaltkate
- Projekteeritud sõidutee asfaltkate
- Projekteeritud teepeenar
- Projekteeritud murukülv kasvupinnasel
- Projekteeritud jalakäijate sild
- Projekteeritud tugimüür

Koordinaadid L-Est '97 süsteemis
 Kõrgused EH 2000 süsteemis
 Katastripiirid saadud Maa-ametist seisuga 27.07.2023

Tinter-Projekt OÜ Turu tn 34, 51004, Tartu Tel. 7 475 333 info@tinterprojekt.ee			Töö nimetus:		Riigimaante nr 17151 Põima-Kadrina äärsed kergliiklustee projekt	
			Töö Tellija:		Kadrina Vallavalitsus	
Amet:	Nimi:	Allkiri:				
Projekteerija:			Joonise nimetus:			
Projekteerija:			Plaanilahendus			
Koopidev:	Joonise number:	Stadium:	Mõõtkava:	Töö nr:		
02.10.2023	1-4	Eskiis	1:500	42-23-TP		

