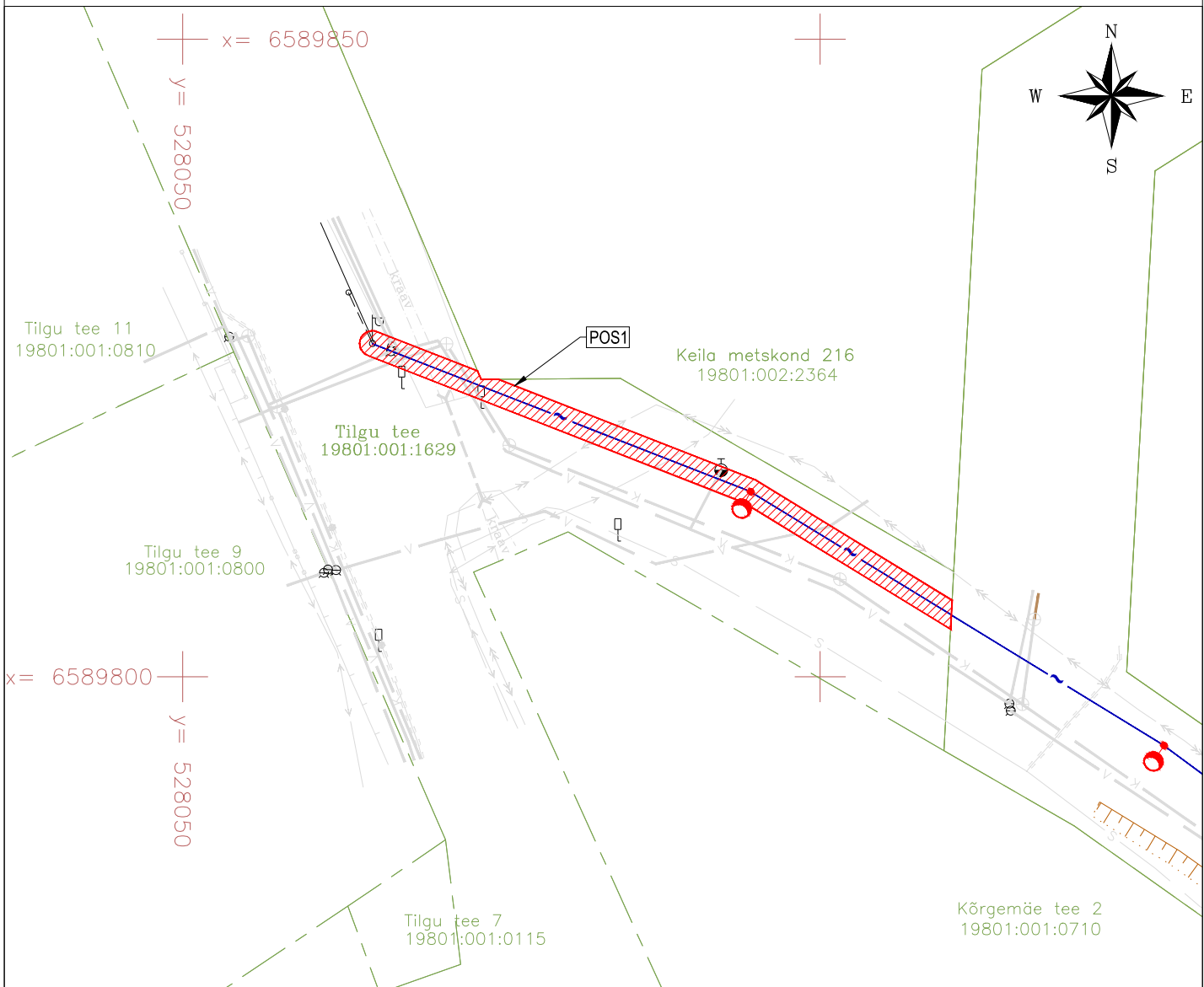




Isikliku kasutusõiguse seadmise plaan

IKÕ ala POS nr (plaanil)	Kinnistu registriosa nr	Katastriüksuse tunnus, nimi ja sihtotstarve	Asukoht riigitee suhtes (nimi ja nr); (lõigu akgus ja lõpp km)	IKÕ ala pindala ruutmeetrites m ²
POS1	12447702	19801:001:1629 Tilgu tee transpordimaa	11414 Tilgu tee km 0,43	102

Mõõtkava 1:500



Kaitsevöönd on piki kaablit kulgev ala, mida mõlemalt poolt piiravad liini äärmistest kaablitest 1 meetri kaugusel paiknevad mõttelised vertikaaltasandid.

-  Kasutusõiguse ala
-  Katastriüksuse piir
-  välisvalgustuse 0,4 kV õhukaabelliin
-  valgustuspost koos valgustiga