

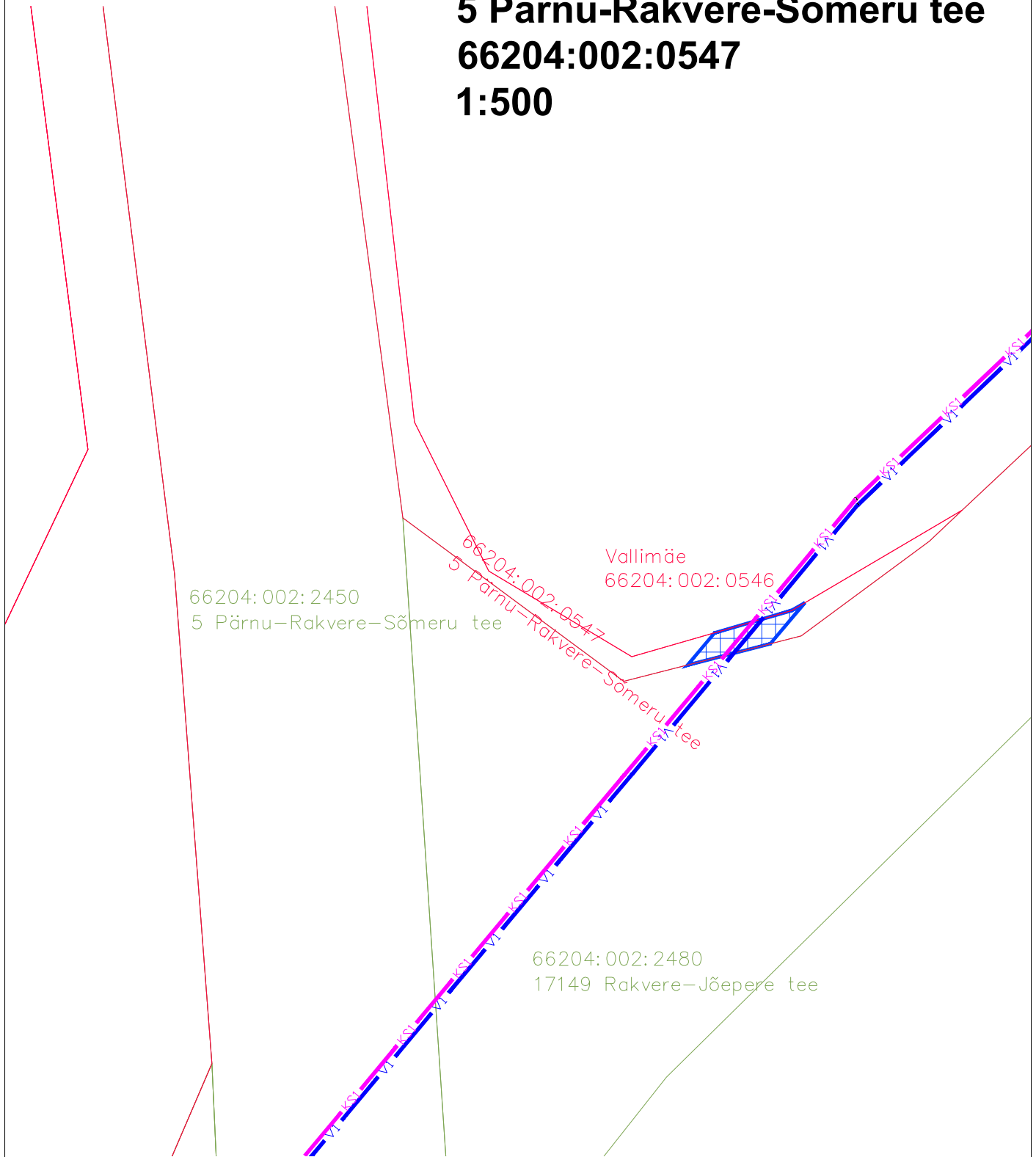
Joonis nr 8

Riigimaa





5 Pärnu-Rakvere-Sõmeru tee

66204:002:0547

1:500



TINGMÄRGID

-  Mõõdistatud maaregistri tunnuse saanud krunt
-  Projekteeritud ühisveetorustik
-  Projekteeritud ühiskanaliseerimise torustik
-  Kasutusõiguse ala

Rajatise tehnilised andmed

Kasutusõiguse ala: 18m²

Projekteeritava torustiku pikkus kaitsevööndi ulatuses: 8m

Kaitsevööndi laius vee ja kanalisatsioonitorustiku teljest 2m mõlemale poole

Koostas: Andrei Malõšev, KVVK PROJEKT OÜ