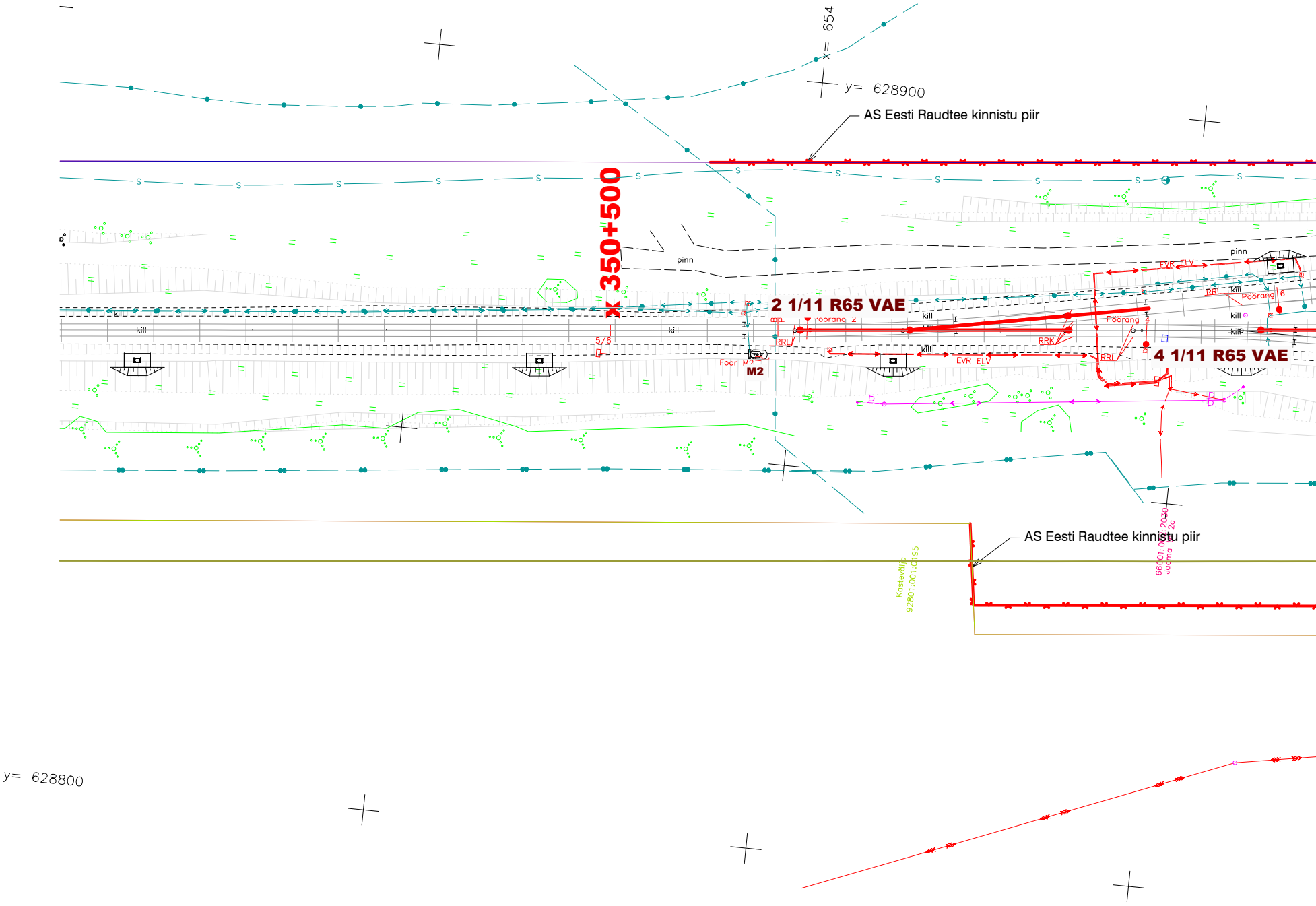
x= 654
y= 628900
AS Eesti Raudtee kinnistu piir
350+500
pinn
pinn
2 1/11 R65 VAE
Pöörang 2
kill
kill
kill
kill
kill
kill
kill
5/6
RRL
RRK
RRL
RRL
Foor M2
M2
EVR ELV
EVR ELV
Pöörang 4
Pöörang 6
4 1/11 R65 VAE
AS Eesti Raudtee kinnistu piir
Kasteväljа
92801:001:0195
66001:001:2030
Jaama tn 2a
y= 628800

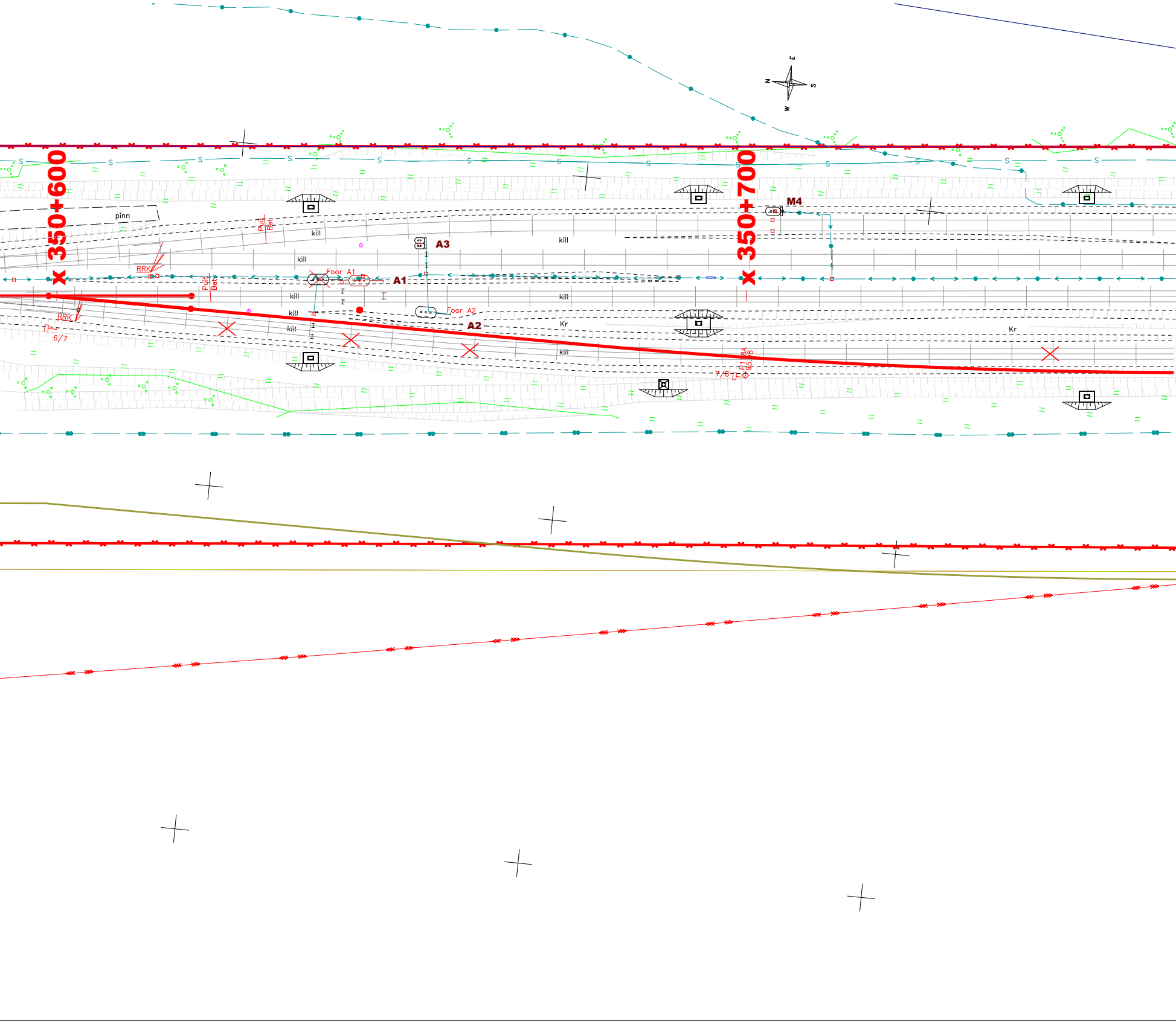

N
E
S
W
350+600
350+700
pinn
Puit
Bet
kill
RRK
Foor A1
A1
A3
Foor A2
A2
M4
Kr
6/7
7/8
P1 18A
S

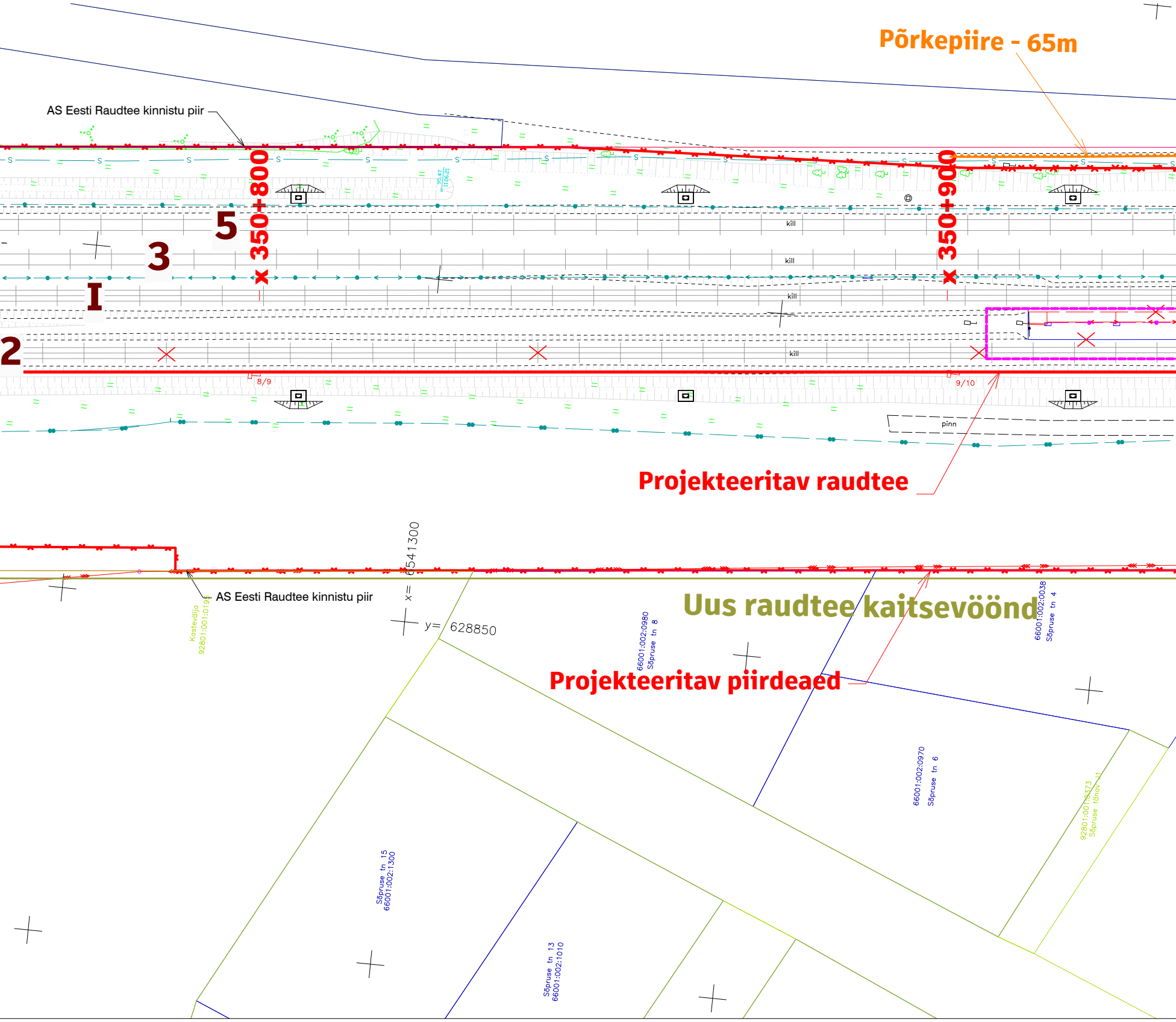
Põrkepiire - 65m
AS Eesti Raudtee kinnistu piir
350+800
350+900
5
3
I
2
kill
kill
kill
kill
8/9
9/10
pinn
Projekteeritav raudtee
x= 6541300
y= 628850
AS Eesti Raudtee kinnistu piir
Kastevälja
92801:001:0195
Uus raudtee kaitsevöönd
66001:002:0980
Sõpruse tn 8
Projekteeritav piirdeaed
66001:002:0038
Sõpruse tn 4
66001:002:0970
Sõpruse tn 6
92801:001:0373
Sõpruse tänav
Sõpruse tn 15
66001:002:1300
Sõpruse tn 13
66001:002:1010

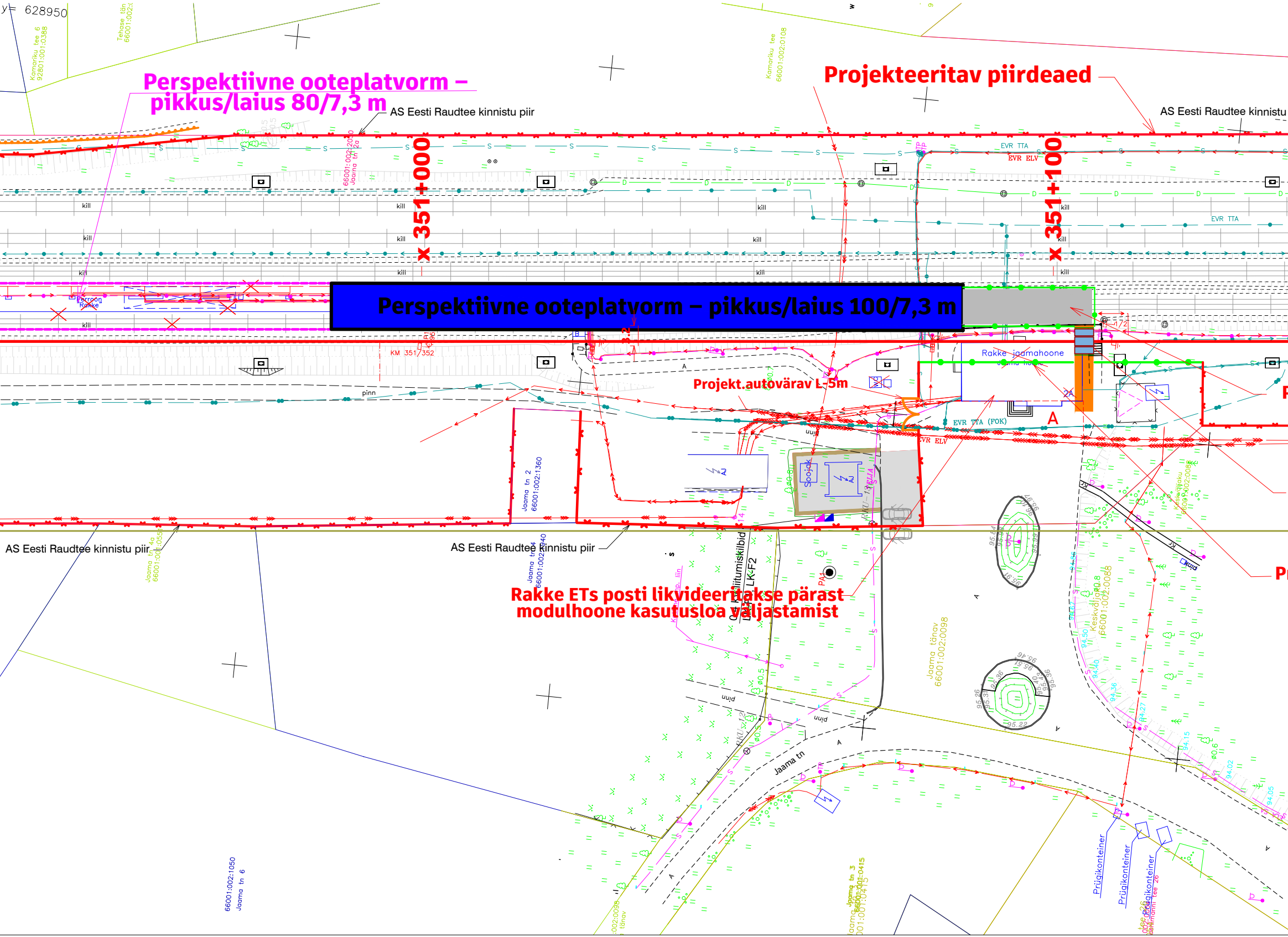
y= 628950
Perspektiivne ooteplatvorm –
pikkus/laius 80/7,3 m
AS Eesti Raudtee kinnistu piir
Projekteeritav piirdeaed
AS Eesti Raudtee kinnistu
X 351+000
X 351+100
Kamariku tee 6
92801:001:0388
Kamariku tee
66001:002:0108
EVR TTA
EVR ELV
kill
Perroon
Rakke
Perspektiivne ooteplatvorm – pikkus/laius 100/7,3 m
KM 351/352
Rakke jaamahoone
Projekt.autovärav L-5m
EVR TTA (FOK)
A
pinn
Soojak
Jaama tn 2
66001:002:1360
AS Eesti Raudtee kinnistu piir
AS Eesti Raudtee kinnistu piir
Rakke ETs posti likvideeritakse pärast
modulhoone kasutusloa väljastamist
Jaama tänav
66001:002:0098
Keskväljak
66001:002:0088
Jaama tn
Jaama tn 6
66001:002:1050
Jaama tn 3
Prügikonteiner
Prügikonteiner
Prügikonteiner

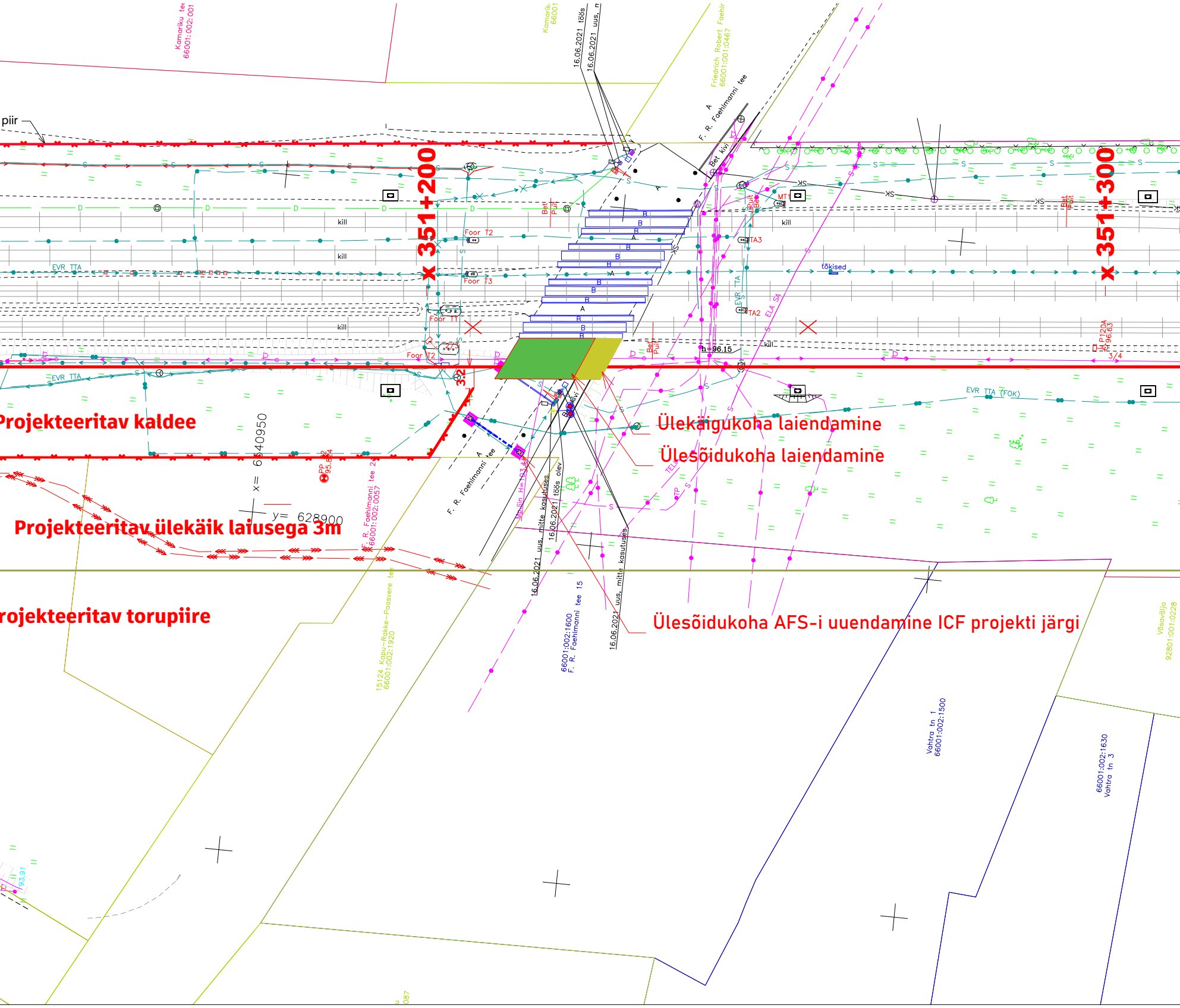
x 351+200
x 351+300
Projekteeritav kaldee
Projekteeritav ülekäik laiusega 3m
rojekteeritav torupiire
Ülekäigukoha laiendamine
Ülesõidukoha laiendamine
Ülesõidukoha AFS-i uuendamine ICF projekti järgi
piir
kill
EVR TTA
EVR TTA (FOK)
Foor T1
Foor T2
Foor T3
TA2
TA3
MT1
tõkised
h=96.15
Bet kivi
Bet Puit
F. R. Faehlmanni tee
Friedrich Robert Faehlmanni tee 66001:001:0467
F. R. Faehlmanni tee 24 66001:002:0057
F. R. Faehlmanni tee 15 66001:002:1600
15124 Kapu–Rakke–Paasvere tee 66001:002:1920
Vahtra tn 1 66001:002:1500
Vahtra tn 3 66001:002:1630
Võsovälja 92801:001:0228
Kamariku tee 66001:002:001
16.06.2021 töös
16.06.2021 uus, mitte kasutuses
16.06.2021 töös olev
x= 6540950
y= 628900
32
3/4
93.91

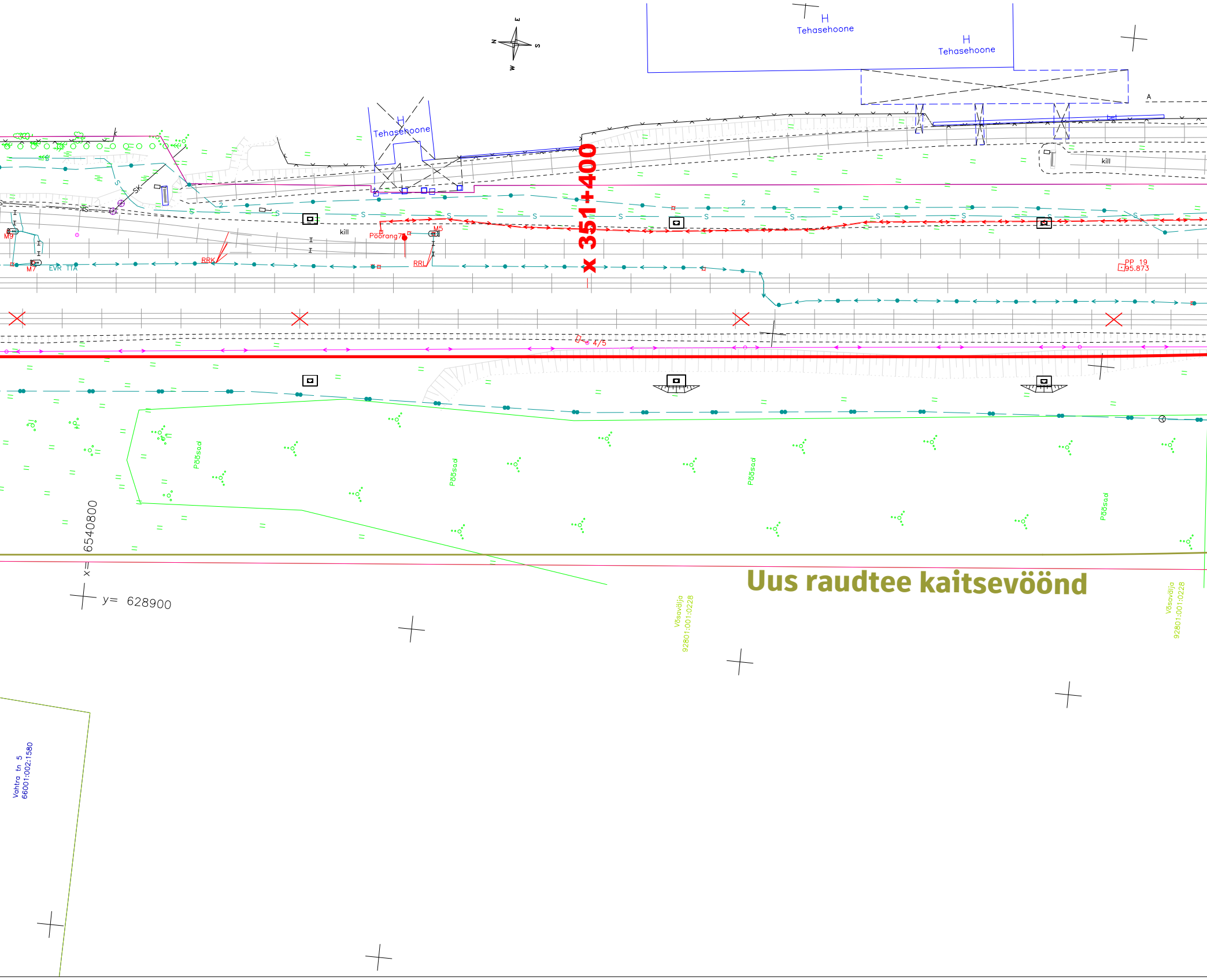
N
E
S
W
H
Tehasehoone
H
Tehasehoone
H
Tehasehoone
A
bet
kill
SK
S
2
XS
M9
M7
EVR TTA
RRK
kill
Pöörang75
M5
RRL
x 351+400
PP 19
95.873
4/5
Põõsad
Põõsad
Põõsad
Põõsad
6540800
x=
y= 628900
Uus raudtee kaitsevöönd
Võsavälja
92801:001:0228
Võsavälja
92801:001:0228
Vahtra tn 5
66001:002:1580

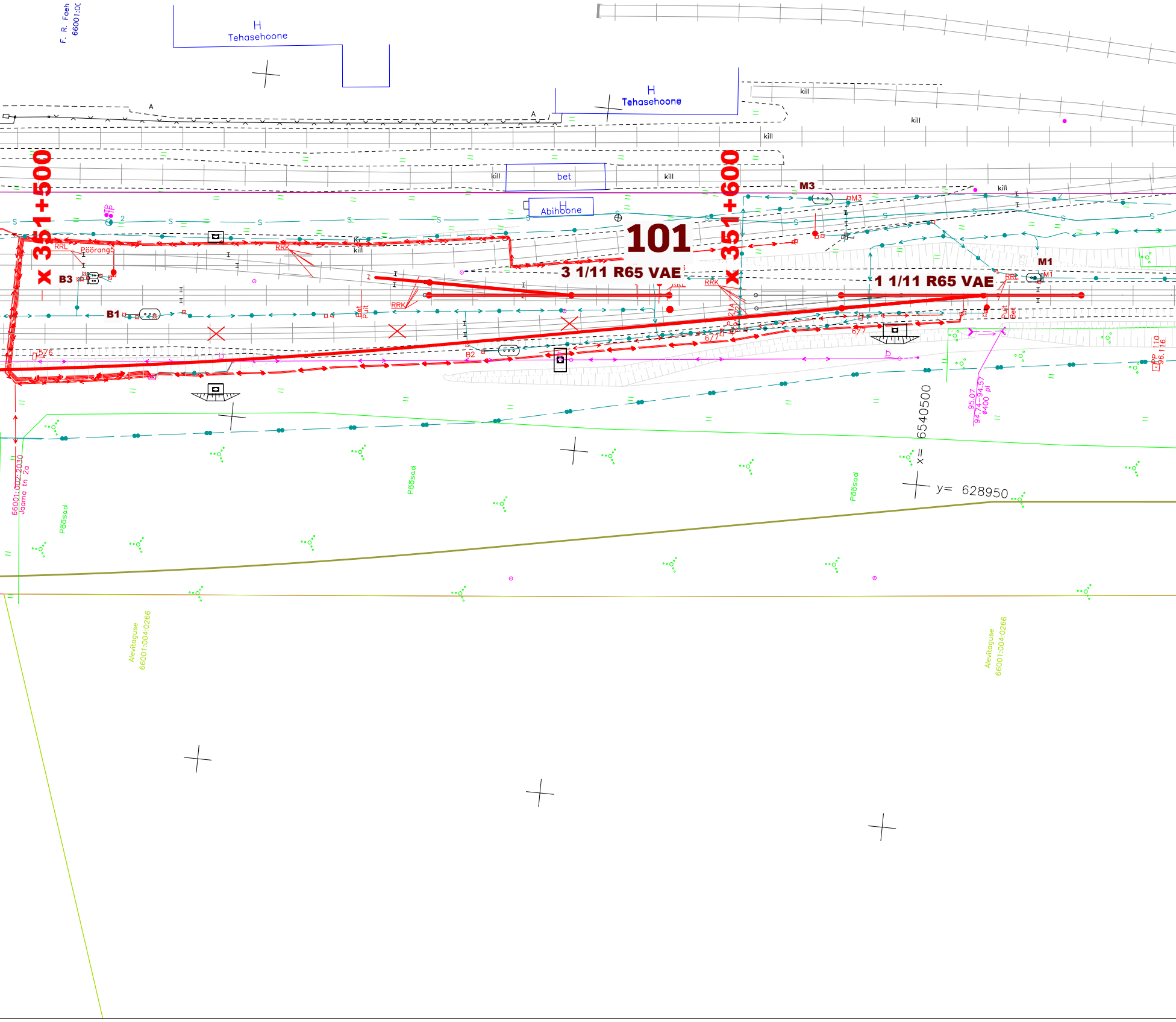
F. R. Faeh
66001:00
H
Tehasehoone
H
Tehasehoone
A
A
kill
kill
kill
kill
kill
kill
bet
Abihoone
H
M3
M3
X 351+500
X 351+600
101
3 1/11 R65 VAE
1 1/11 R65 VAE
M1
M1
B3
B1
B2
RRL
Pöörang5
RRK
RRK
RRK
RRL
Kr
Puit
Bet
Puit
Bet
S
TP
2
677
677
576
6540500
x=
y= 628950
95.07
94.74-94.57
ø400 pl
PP 110
96.116
Põõsad
Põõsad
Põõsad
Põõsad
66001:002:2030
Jaama tn 2a
Alevitaguse
66001:004:0266
Alevitaguse
66001:004:0266

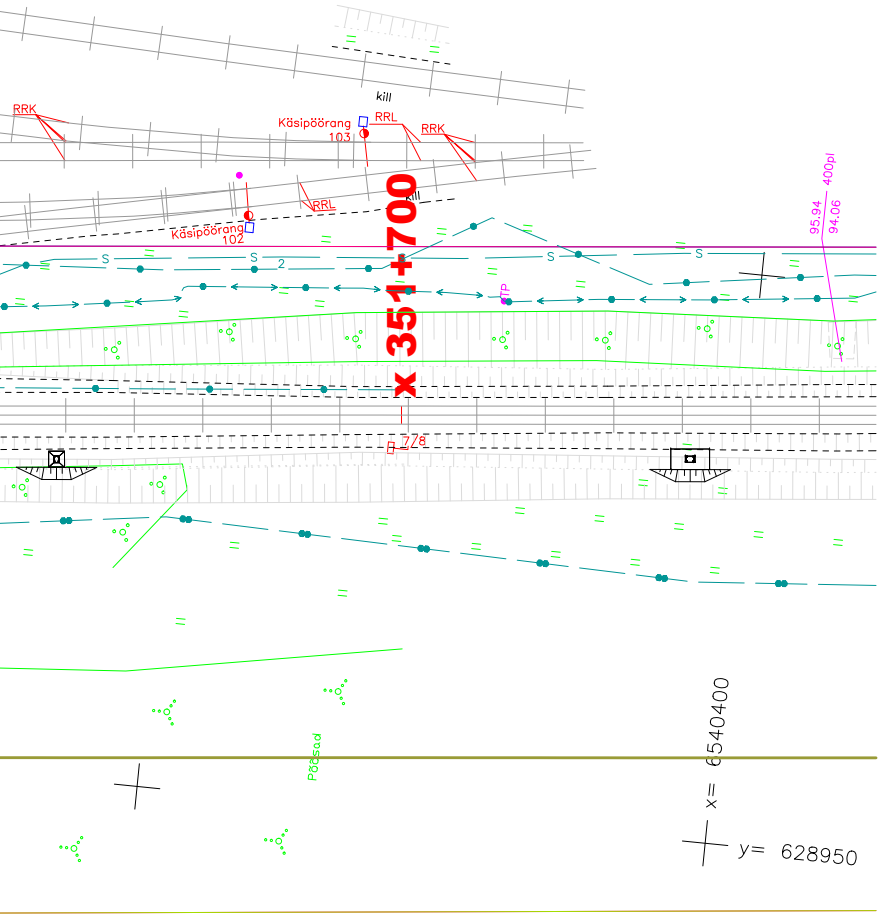
RRK
Käsipöörang
103
kill
RRL
RRK
Käsipöörang
102
RRL
kill
400pl
95.94
94.06
S
2
S
S
TP
x 351+700
778
Põõsad
x= 6540400
y= 628950

―	Ümberehitatav raudtee
▤	Planeeritavad ülekäigukoht
🟦	Planeeritav ooteplatvorm
🟩	Ülesõidukoha laiendamine
🟨	Ülekäigukoha laiendamine

Rakke perspektiivne skeem
08.07.2024