





Joonise alusena on kasutatud Maa-ameti 3D kaardirakenduse mudelit

HOONED

- 1 Elamu
- 2 Tall
- 3 Heinahoidla
- 4 Aluspanuhoidla
- 5 Garaaž
- 6 Sõnnikuhoidla
- 7 Maneež

RATSUTAMISE PLATSID JA KOPLID

- A Ratsutamise muruplats või liivaplats, 40x80 m
- B Puitaiaga liivakoppel (dieetkoppel)
- C Koppel
- D Ringaed d=10 m
- P - PARKLA 10 sõiduautole ja 5 hobutreilerile

-  Olemasolev kõrval- ja tootmishoone
-  Olemasolev elu- või ühiskondlik hoone
-  Planeeringuga kavandatavad hooned
-  Planeeritava krundi piir

Projekt					Tellija		
Jõelähtme küla Alvari maaüksuse detailplaneering					Jõelähtme Vallavalitsus		
Joonis					Joonise nr		
RUUMILISE LAHENDUSE ILLUSTRATSIOON					DP- 5_v05		
Projekteeris	Uno Vaino		04.10.2022	5015423	Möötka		
Kontrollis	Helle Vaino		04.10.2022	56232394	Stadium	Detailplaneering	
Projekti juht	Helle Vaino		04.10.2022	56232394	Keel	Leht	Lehti
					EST	1	1