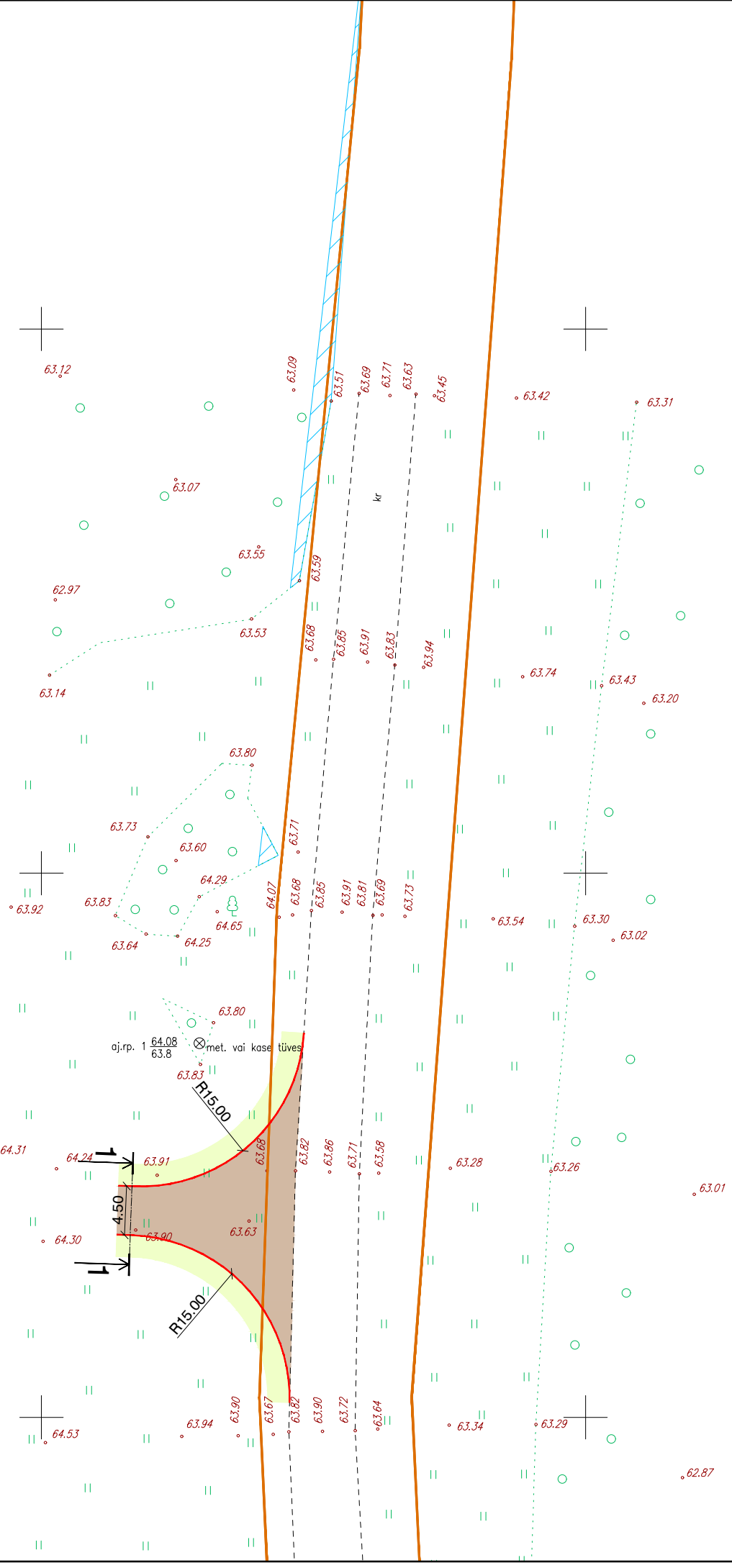










Vana-Kanarbiku
14002:002:0166

Riigitee kaitsevöönd, 30m



TINGMÄRGID

-  Kinnistu piir
-  Raadatav ala
-  Projekteeritud kruuskate
-  Projekteeritud haljasala
-  Projekteeritud katte serv
-  Projekteeritud horisontaal
-  Olemasolev horisontaal
-  Liitumisnähtavus

Muudatused:	Kuupäev	Muudatuste kirjeldus
Geoalus:	Koostaja: Kobras OÜ	Töö nr: 2023-325 Mõõdistatud: jaanuar 2024

Koordinaadid L-EST97 süsteemis, Kõrgused EH2000 (Amsterdami null) süsteemis.

TPK Projekt OÜ <small>TPK Projekt OÜ Narva mnt 32-5 Tallinn 10120 Eesti tel +372 5228311 lauri@tpkprojekt.ee reg: 16418999 MTR EEP004706 EPE001531, 11.01.2022</small>		Projekti nimi: Alavere teede ristumiskohad Naha tee juurdepääs	
Projekti juht	Lauri Künnapuu	Objekti asukoht: Riigitee nr 11137 Alavere - Voose km 2,97 Vana-Kanarbiku, Alavere küla, Anija vald, Harjumaa	
Projekteerija	Lauri Künnapuu	Joonise nimi: Asendiplaan	
Faili nimi:	2524_PP_TL-4_asendiplaan.dwg	Töö nr:	2524
Koostatud / trükitud:	27.03.2024 / 27.03.2024	Joonise tähis [nr - leht (lehti)]:	TL-4-04
		Staadium:	Põhiprojekt
		Mõõtkava:	1:500