









LEPPEMÄRGID:

-  PLANEERINGUALA PIIR
-  OLEMASOLEVAD KRUNDIPIIRID
-  TEEKAITSEVÕÖND (RIIGIMAANTEEL)
-  JUURDEPÄAS ALALE
-  OLEMASOLEV LIKVIDEERITAV KESKPINGE (10 KV) ÕHULIIN
-  OLEMASOLEV SIDEKABEL
-  PROJEKTEERIMISEL / EHITAMISEL TEE KONTOUR (EHITUSLOA SAANUD PROJEKTI KOHANE LAHENDUS)
-  PROJEKTEERITUD ISTUTATAV PUU TEEMAAL (EHITUSLOA SAANUD PROJEKTI KOHANE LAHENDUS)

MÄRKUSED:

1. Käesoleva joonise juurde kuulub lahutamatu osana detailplaneeringu seletuskiri ja lisad;
2. Aluskaardi mõõdetas HADES GEODEESIA OÜ 2020.a oktoobris, (töö nr 3121);
3. Kõik info, mis jääb väljajäetud planeeringuala piiri on illustratiivne (teed vms);
4. Käesoleva planeeringuga muudetakse osaliselt Jõelähtme Vallavolikogu 30.10.2007.a. otsus nr 277 kehtestatud Kõrre detailplaneeringu (Titi Kallandi Projektbüroo OÜ töö nr 1804) lahendust;
6. Teed vastavalt T-Model töö nr 020091-1 "Kõrre detailplaneeringu ala teed".

[www.hzadandlgad.com](http://www.hzadandlgad.com)

KOOSTAMISE KUUPÄEV 16.01.2023

VÄLJATRÜKKIMISE KUUPÄEV 17.07.2023

KOOSTAJA: OÜ HEAD, KAUR LASS ...../alkinil/

**OÜ HEAD**

info@headandlead.com  
50 83 906  
www.headandlead.com

NB! VÄLJATRÜKKITUD KAAARDI VÄRVID ON VALGUSTUNDLIKUD JA NIISKUSTUNDLIKUD