

94901:007:1753  
Kaasiku tn 42

Pos 2 liitumispunktid ühisvee- ja  
ühiskanalisatsioonivõrguga

Pos 2 liitumispunkt  
sidevõrguga

Pos 1 liitumispunktid ühisvee- ja  
ühiskanalisatsioonivõrguga

Pos 1 ja 2 liitumispunkt  
elektrivõrguga

Pos 1 liitumispunkt  
sidevõrguga

94901:007:1826  
Kaasiku tn 21

94901:001:0201  
Villa tn 38

94901:007:1525  
Kaasiku tn 19

28301:001:0359  
Veski villa tn 8

94901:007:0171  
Kasevälja tee 7

28301:001:0363  
Veski villa tn 6













94901:007:1824  
Kaasiku tn 17

28301:001:0367  
Veski villa tänav












28301:001:0373  
Veski villa tn 4

x = 6468400  
y = 659900

### LEPPEMÄRGID

-  Planeeringuala piir
-  Olemasolev katastrirüksuse piir
-  Olemasolev juurdepääs krundile
-  Olemasolev hoone
-  Olemasolev asfaltkattega sõidutee
-  Olemasolev asfaltkattega kõnnitee
-  Olemasolev killusikkattega ala
-  Olemasolev kivistlilitisega ala
-  Olemasolev tänava kaitsevöönd
-  Olemasolev sademeveekraav
-  Olemasolev tehnovõrgu kaitsevöönd
-  Olemasolev servituudiala

### TEHNOVÕRGUD

-  Olemasolev madalpinge õhuliin
-  Olemasolev madalpinge maakaabel
-  Olemasolev keskpinge maakaabel
-  Olemasolev sidekaabel
-  Olemasolev sidekanalisatsioon
-  Olemasolev gaasitrass
-  Olemasolev veetorustik
-  Olemasolev isevoolne kanalisatsioonitorustik
-  Olemasolev sademeveekanaliseerimisitorustik
-  Olemasolev drenaažitorustik
-  Olemasolev maakütte kontuur

### MÄRKUSED

1. Planeeringuala suurus on ca 0,6 ha.
2. Detailplaneeringu koostamise alusplaaniks on topo-geodeetiline alusplaan täpsusastmega 1:500. Koostaja OÜ OÜ Elkar RMT (reg nr 10152604, litsents MTR reg. nr EG10152604-0001), töö nr GA103 (juuni 2024). Koordinaadid L-EST 97 süsteemis, kõrgused EH2000 süsteemis.

**VALIPROJEKT**  
MÄRKUS: KAMBJA VALLAVALITSUS

Välisprojekt OÜ, reg nr 14329541  
Separajala 33, Tartu, info@valiprojekt.ee

Töö nr:	DP-202452		
Töö nimi:	ÜLENURME ALEVIKUS ASUVATE KAASIKU TN 17 JA KAASIKU TN 19 KRUNTIDE JA LÄHIALA DETAILPLANEERING		
Asukoht:	ÜLENURME ALEVIK, KAMBJA VALD, TARTU MAAKOND		
Planeeringu korraldaja:	KAMBJA VALLAVALITSUS		
Projekti juht/ planeerija:	LIIS ALVER	Joonise nimetus:	TUGIPLAAN
Planeerija:	KÄTLINA VELTMANN	Möötkava:	1:500
Planeeringust huvitatud isik:	TÕNU TALUR SIIM PLANGI	Formaat:	A3
		Joonise nr:	2
		Kuupäev:	13.08.2024